

SUBSECRETARIA DE EGRESOS

DIRECCION GENERAL DE NORMATIVIDAD Y DESARROLLO ADMINISTRATIVO

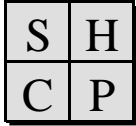
CATALOGO DE ZONAS ECONOMICAS DEL GOBIERNO FEDERAL

VIGENTE: A PARTIR DEL 16 DE MAYO DE 1996

HOJA 1 DE 57

CODIGO	ENTIDAD FEDERATIVA	CLAVE	II	CLAVE	III
01	AGUASCALIENTES	B	MUNICIPIOS 001 AGUASCALIENTES 002 ASIENTOS 003 CALVILLO 004 COSIO 005 JESUS MARIA 006 PABELLON DE ARTEAGA 007 RINCON DE ROMOS 008 SAN JOSE DE GRACIA 009 TEPEZALA 010 LLANO, EL 011 SAN FRANCISCO DE LOS ROMO		
02	BAJA CALIFORNIA			B	MUNICIPIOS 001 ENSENADA 002 MEXICALI 003 TECATE 004 TIJUANA 005 PLAYAS DE ROSARITO
03	BAJA CALIFORNIA SUR			B	MUNICIPIOS 001 COMONDU 002 MULEGE 003 PAZ, LA 004 CABOS, LOS 005 LORETO
04	CAMPECHE			B	MUNICIPIOS 001 CALKINI 002 CAMPECHE 003 CARMEN 004 CHAMPOTON 005 HECELCHAKAN 006 HOPELCHEN 007 PALIZADA 008 TENABO 009 ESCARCEGA
05	COAHUILA	B	MUNICIPIOS 004 ARTEAGA 009 FRANCISCO I. MADERO	B	MUNICIPIOS 001 ABASOLO 002 ACUÑA

CLAVE: A: POBLACIONES B: MUNICIPIOS



SUBSECRETARIA DE EGRESOS

DIRECCION GENERAL DE NORMATIVIDAD Y DESARROLLO ADMINISTRATIVO

CATALOGO DE ZONAS ECONOMICAS DEL GOBIERNO FEDERAL

VIGENTE: A PARTIR DEL 16 DE MAYO DE 1996

HOJA 2 DE 57

CODIGO	ENTIDAD FEDERATIVA	CLAVE	II	CLAVE	III
05	COAHUILA	B	MUNICIPIOS 017 MATAMOROS 024 PARRAS 030 SALTILLO 033 SAN PEDRO 035 TORREON 036 VIESCA	B	MUNICIPIOS 003 ALLENDE 005 CANDELA 006 CASTAÑOS 007 CUATROCIENEGAS 008 ESCOBEDO 010 FRONTERA 011 GENERAL CEPEDA 012 GUERRERO 013 HIDALGO 014 JIMENEZ 015 JUAREZ 016 LAMADRID 018 MONCLOVA 019 MORELOS 020 MUZQUIZ 021 NADADORES 022 NAVA 023 OCAMPO 025 PIEDRAS NEGRAS 026 PROGRESO 027 RAMOS ARIZPE 028 SABINAS 029 SACRAMENTO 031 SAN BUENAVENTURA 032 SAN JUAN DE SABINAS 034 SIERRA MOJADA 037 VILLA UNION 038 ZARAGOZA
06	COLIMA	B	MUNICIPIOS 002 COLIMA 003 COMALA 004 COQUIMATLAN 005 CUAUHTEMOC 006 IXTLAHUACAN 008 MINATITLAN 010 VILLA DE ALVAREZ	B	MUNICIPIOS 001 ARMERIA 007 MANZANILLO 009 TECOMAN

CLAVE: A: POBLACIONES B: MUNICIPIOS



SUBSECRETARIA DE EGRESOS

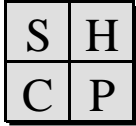
DIRECCION GENERAL DE NORMATIVIDAD Y DESARROLLO ADMINISTRATIVO

CATALOGO DE ZONAS ECONOMICAS DEL GOBIERNO FEDERAL

VIGENTE: A PARTIR DEL 16 DE MAYO DE 1996

HOJA 3 DE 57

CODIGO	ENTIDAD FEDERATIVA	CLAVE	II	CLAVE	III
07	CHIAPAS	B	MUNICIPIOS 001 ACACOYAGUA 002 ACALA 003 ACAPETAHUA 004 ALTAMIRANO 005 AMATAN 007 AMATENANGO DEL VALLE 010 BEJUCAL DE OCAMPO 011 BELLA VISTA 012 BERRIOZABAL 013 BOCHIL 014 BOSQUE, EL 016 CATAZAJA 018 COAPILLA 020 CONCORDIA, LA 021 COPAINALA 022 CHALCHIHUITAN 023 CHAMULA 024 CHANAL 026 CHENALHO 028 CHIAPILLA 029 CHICOASEN 030 CHICOMUSELO 031 CHILON 032 ESCUINTLA 033 FRANCISCO LEON 036 GRANDEZA, LA 038 HUIXTAN 039 HUITIUPAN 044 IXTAPA 047 JITOTOL 049 LARRAINZAR 050 LIBERTAD, LA 051 MAPASTEPEC 056 MITONTIC 058 NICOLAS RUIZ 060 OCOTEPEC 063 OSUMACINTA 064 OXCHUC 066 PANTELHO 067 PANTEPEC 069 PIJIAPAN 071 VILLA COMALTITLAN 072 PUEBLO NUEVO SOLISTAHUACAN 073 RAYON 075 ROSAS, LAS	B	MUNICIPIOS 006 AMATENANGO DE LA FRONTERA 008 ANGEL ALBINO CORZO 009 ARRIAGA 015 CACAHOATAN 017 CINTALAPA 019 COMITAN DE DOMINGUEZ 025 CHAPULTENANGO 027 CHIAPA DE CORZO 034 FRONTERA COMALAPA 035 FRONTERA HIDALGO 037 HUEHUETAN 040 HUIXTLA 041 INDEPENDENCIA, LA 042 IXHUATAN 043 IXTACOMITAN 045 IXTAPANGAJOYA 046 JIQUIPILAS 048 JUAREZ 052 MARGARITAS, LAS 053 MAZAPA DE MADERO 054 MAZATAN 055 METAPA 057 MOTOZINTLA 059 OCOSINGO 061 OCOZOCOAUTLA DE ESPINOSA 062 OSTUACAN 065 PALENQUE 068 PICHUCALCO 070 PORVENIR, E L 074 REFORMA 078 SAN CRISTOBAL DE LAS CASAS 079 SAN FERNANDO 084 SOLOSUCHIAPA 087 SUCHIATE 088 SUNUAPA 089 TAPACHULA 091 TAPILULA 095 INCORPORADO AL MUNICIPIO 101 (TUXTLA GUTIERREZ) 097 TONALA 099 TRINITARIA, LA 101 TUXTLA GUTIERREZ 102 TUXTLA CHICO 103 TUZANTAN



SUBSECRETARIA DE EGRESOS

DIRECCION GENERAL DE NORMATIVIDAD Y DESARROLLO ADMINISTRATIVO

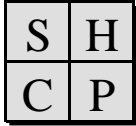
CATALOGO DE ZONAS ECONOMICAS DEL GOBIERNO FEDERAL

VIGENTE: A PARTIR DEL 16 DE MAYO DE 1996

HOJA 4 DE 57

CODIGO	ENTIDAD FEDERATIVA	CLAVE	II	CLAVE	III
07	CHIAPAS	B	MUNICIPIOS 076 SABANILLA 077 SALTO DE AGUA 080 SILTEPEC 081 SIMOJOVEL 082 SITALA 083 SOCOLTENANGO 085 SOYALO 086 SUCHIAPA 090 TAPALAPA 092 TECPATAN 093 TENEJAPA 094 TEOPISCA 096 TILA 098 TOTOLAPA 100 TUMBALA 104 TZIMOL 106 VENUSTIANO CARRANZA 109 YAJALON 110 SAN LUCAS 113 ALDAMA 118 SAN ANDRES DURAZNAL 119 SANTIAGO, EL PINAR		MUNICIPIOS 105 UNION JUAREZ 107 VILLA CORZO 108 VILLAFLORES 111 ZINACANTAN 112 SAN JUAN CANCUC 114 BENEMERITO DE LAS AMÉRICAS 115 MARAVILLA TENEJAPA 116 MARQUES DE COMILLAS 117 MONTECRISTO DE GUERRERO
08	CHIHUAHUA	B	MUNICIPIOS 001 AHUMADA 002 ALDAMA 003 ALLENDE 004 AQUILES SERDAN 006 BACHINIVA 010 BUENAVENTURA 011 CAMARGO 012 CARICHI 014 CORONADO 015 COYAME 016 CRUZ, LA 017 CUAUHTEMOC 018 CUSIHUIRIACHI 019 CHIHUAHUA 021 DELICIAS 022 DOCTOR BELISARIO DOMINGUEZ 023 GELEANA 024 GENERAL TRIAS 025 GOMEZ FARIAS	A B	POBLACIONES BENITO JUAREZ, MUNICIPIO DE MANUEL BENAVIDES MUNICIPIOS 005 ASCENSION 007 BALLEZA 008 BATOPILAS 009 BOCOYNA 013 CASAS GRANDES 020 CHINIPAS 027 GUACHOCHI 028 GUADALUPE 029 GUADALUPE Y CALVO 030 GUAZAPARES 035 JANOS 037 JUAREZ 041 MAGUARICHI 046 MORELOS

CLAVE: A: POBLACIONES B: MUNICIPIOS



SUBSECRETARIA DE EGRESOS

DIRECCION GENERAL DE NORMATIVIDAD Y DESARROLLO ADMINISTRATIVO

CATALOGO DE ZONAS ECONOMICAS DEL GOBIERNO FEDERAL

VIGENTE: A PARTIR DEL 16 DE MAYO DE 1996

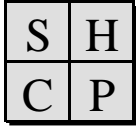
HOJA 5 DE 57

CODIGO	ENTIDAD FEDERATIVA	CLAVE	II	CLAVE	III
08	CHIHUAHUA	B	MUNICIPIOS 026 GRAN MORELOS 031 GUERRERO 032 HIDALGO DEL PARRAL 033 HUEJOTITAN 034 IGNACIO ZARAGOZA 036 JIMENEZ 038 JULIMES 039 LOPEZ 040 MADERA 042 MANUEL BENAVIDES 043 MATACHI 044 MATAMOROS 045 MEOQUI 047 MORIS 048 NAMIQUIPA 049 NONOAVA 051 OCAMPO 054 RIVA PALACIO 055 ROSALES 056 ROSARIO 057 SAN FRANCISCO DE BORJA 058 SAN FRANCISCO DE CONCHOS 059 SAN FRANCISCO DEL ORO 060 SANTA BARBARA 061 SATEVO 062 SAUCILLO 063 TEMOSACHI 067 VALLE DE ZARAGOZA	B	MUNICIPIOS 050 NUEVO CASAS GRANDES 052 OJINAGA 053 PRAXEDIS G. GUERRERO 064 TULE, EL 065 URIQUE 066 URUACHI
09	DISTRITO FEDERAL	D	DELEGACIONES 002 AZCAPOTZALCO 003 COYOACAN 004 CUAJIMALPA DE MORELOS 005 GUSTAVO A. MADERO 006 IZTACALCO 007 IZTAPALAPA 008 MAGDALENA CONTRERAS, LA 009 MILPA ALTA 010 ALVARO OBREGON 011 TLAHUAC 012 TLALPAN		

CLAVE: A: POBLACIONES

B: MUNICIPIOS

D: DELEGACIONES



SUBSECRETARIA DE EGRESOS

DIRECCION GENERAL DE NORMATIVIDAD Y DESARROLLO ADMINISTRATIVO

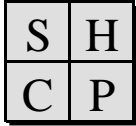
CATALOGO DE ZONAS ECONOMICAS DEL GOBIERNO FEDERAL

VIGENTE: A PARTIR DEL 16 DE MAYO DE 1996

HOJA 6 DE 57

CODIGO	ENTIDAD FEDERATIVA	CLAVE	II	CLAVE	III
09	DISTRITO FEDERAL	D	DELEGACIONES 013 XOCHIMILCO 014 BENITO JUAREZ 015 CUAUHTEMOC 016 MIGUEL HIDALGO 017 VENUSTIANO CARRANZA		
10	DURANGO	B	MUNICIPIOS 001 CANATLAN 003 CONETO DE COMONFORT 004 CUENCAME 005 DURANGO 006 GENERAL SIMON BOLIVAR 007 GOMEZ PALACIO 008 GUADALUPE VICTORIA 010 HIDALGO 011 INDE 012 LERDO 013 MAPIMI 014 MEZQUITAL 015 NAZAS 016 NOMBRE DE DIOS 017 OCAMPO 020 PANUCO DE CORONADO 021 PEÑON BLANCO 022 POANAS 024 RODEO 025 SAN BERNARDO 027 SAN JUAN DE GUADALUPE 028 SAN JUAN DEL RIO 029 SAN LUIS DEL CORDERO 030 SAN PEDRO DEL GALLO 031 SANTA CLARA 033 SUCHIL 036 TLAHUALILO 038 VICENTE GUERRERO 039 NUEVO IDEAL	B	MUNICIPIOS 002 CANELAS 009 GUANACEVI 018 ORO, EL 019 OTAEZ 023 PUEBLO NUEVO 026 SAN DIMAS 032 SANTIAGO PAPANQUIARO 034 TAMAZULA 035 TEPEHUANES 037 TOPIA
11	GUANAJUATO	B	MUNICIPIOS 001 ABASOLO 002 ACAMBARO		

CLAVE: A: POBLACIONES B: MUNICIPIOS D: DELEGACIONES



SUBSECRETARIA DE EGRESOS

DIRECCION GENERAL DE NORMATIVIDAD Y DESARROLLO ADMINISTRATIVO

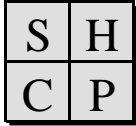
CATALOGO DE ZONAS ECONOMICAS DEL GOBIERNO FEDERAL

VIGENTE: A PARTIR DEL 16 DE MAYO DE 1996

HOJA 7 DE 57

CODIGO	ENTIDAD FEDERATIVA	CLAVE	II	CLAVE	III
11	GUANAJUATO	B	MUNICIPIOS 003 ALLENDE 004 APASEO EL ALTO 005 APASEO EL GRANDE 006 ATARJEA 007 CELAYA 008 MANUEL DOBLADO 009 COMONFORT 010 CORONEO 011 CORTAZAR 012 CUERAMARO 013 DOCTOR MORA 014 DOLORES HIDALGO 015 GUANAJUATO 016 HUANIMARO 017 IRAPUATO 018 JARAL DEL PROGRESO 019 JERECUARO 020 LEON 021 MOROLEON 022 OCAMPO 023 PENJAMO 024 PUEBLO NUEVO 025 PURISIMA DEL RINCON 026 ROMITA 027 SALAMANCA 028 SALVATIERRA 029 SAN DIEGO DE LA UNION 030 SAN FELIPE 031 SAN FRANCISCO DEL RINCON 032 SAN JOSE ITURBIDE 033 SAN LUIS DE LA PAZ 034 SANTA CATARINA 035 SANTA CRUZ DE JUVENTINO ROSAS 036 SANTIAGO MARAVATIO 037 SILAO 038 TARANDACUARO 039 TARIMORO 040 TIERRABLANCA 041 URIANGATO 042 VALLE DE SANTIAGO		

CLAVE: A: POBLACIONES B: MUNICIPIOS



SUBSECRETARIA DE EGRESOS

DIRECCION GENERAL DE NORMATIVIDAD Y DESARROLLO ADMINISTRATIVO

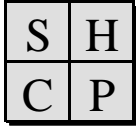
CATALOGO DE ZONAS ECONOMICAS DEL GOBIERNO FEDERAL

VIGENTE: A PARTIR DEL 16 DE MAYO DE 1996

HOJA 8 DE 57

CODIGO	ENTIDAD FEDERATIVA	CLAVE	II	CLAVE	III
11	GUANAJUATO	B	MUNICIPIOS 043 VICTORIA 044 VILLAGRAN 045 XICHU 046 YURIRIA		
12	GUERRERO	B	MUNICIPIOS 002 AHUACUOTZINGO 003 AJUCHITLAN DEL PROGRESO 004 ALCOZAUCA DE GUERRERO 005 ALPOYECA 006 APAXTLA 007 ARCELIA 008 ATENANGO DEL RIO 009 ATLAMAJALCINGO DEL MONTE 010 ATLIXTAC 011 ATOYAC DE ALVAREZ 012 AYUTLA DE LOS LIBRES 013 AZOYU 014 BENITO JUAREZ 015 BUENAVISTA DE CUELLAR 016 COAHUAYUTLA DE JOSE MA. IZAZAGA 017 COCULA 018 COPALA 019 COPALILLO 020 COPANATOYAC 021 COYUCA DE BENITEZ 022 COYUCA DE CATALAN 023 CUAJINICUILAPA 024 CUALAC 025 CUAUTEPEC 026 CUETZALA DEL PROGRESO 027 CUTZAMALA DE PINZON 028 CHILAPA DE ALVAREZ 029 CHILPANCINGO DE LOS BRAVO 030 FLORENCIO VILLAREAL 031 GENERAL CANUTO A. NERI 032 GENERAL HELIODORO CASTILLO 033 HUAMUXTITLAN 034 HUITZUCO DE LOS FIGUEROA 035 IGUALA DE LA INDEPENDENCIA 036 IGUALAPA	B	MUNICIPIOS 001 ACAPULCO DE JUAREZ 038 JOSE AZUETA

CLAVE: A: POBLACIONES B: MUNICIPIOS



SUBSECRETARIA DE EGRESOS

DIRECCION GENERAL DE NORMATIVIDAD Y DESARROLLO ADMINISTRATIVO

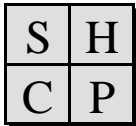
CATALOGO DE ZONAS ECONOMICAS DEL GOBIERNO FEDERAL

VIGENTE: A PARTIR DEL 16 DE MAYO DE 1996

HOJA 9 DE 57

CODIGO	ENTIDAD FEDERATIVA	CLAVE	II	CLAVE	III
12	GUERRERO	B	MUNICIPIOS 037 IXCATEOPAN DE CUAUHTEMOC 039 JUAN R. ESCUDERO 040 LEONARDO BRAVO 041 MALINALTEPEC 042 MARTIR DE CUILAPAN 043 METLATONOC 044 MOCHITLAN 045 OLINALA 046 OMETEPEC 047 PEDRO ASCENCIO ALQUISIRAS 048 PETATLAN 049 PILCAYA 050 PUNGARABATO 051 QUECHULTENANGO 052 SAN LUIS ACATLAN 053 SAN MARCOS 054 SAN MIGUEL TOTOLAPAN 055 TAXCO DE ALARCON 056 TECOANAPA 057 TECPAN DE GALEANA 058 TELOLOAPAN 059 TEPECOACUILCO DE TRUJANO 060 TETIPAC 061 TIXTLA DE GUERRERO 062 TLACOACHISTLAHUACA 063 TLACOAPA 064 TLALCHAPA 065 TLALIXTAQUILLA DE MALDONADO 066 TLAPA DE COMONFORT 067 TLAPEHUALA 068 UNION, LA 069 XALPATLAHUAC 070 XOCHIHUEHUETLAN 071 XOCHISTLAHUACA 072 ZAPOTITLAN TABLAS 073 ZIRANDARO 074 ZITLALA 075 EDUARDO NERI 076 ACATEPEC		

CLAVE: A: POBLACIONES B: MUNICIPIOS



SUBSECRETARIA DE EGRESOS

DIRECCION GENERAL DE NORMATIVIDAD Y DESARROLLO ADMINISTRATIVO

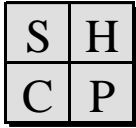
CATALOGO DE ZONAS ECONOMICAS DEL GOBIERNO FEDERAL

VIGENTE: A PARTIR DEL 16 DE MAYO DE 1996

HOJA 10 DE 57

CODIGO	ENTIDAD FEDERATIVA	CLAVE	II	CLAVE	III
13	HIDALGO	B	MUNICIPIOS 001 ACATLAN 002 ACAXOCHITLAN 003 ACTOPAN 004 AGUA BLANCA DE ITURBIDE 005 AJACUBA 006 ALFAJAYUCAN 007 ALMOLOYA 008 APAN 009 ARENAL, EL 010 ATITALAQUIA 011 ATLAPEXCO 012 ATOTONILCO EL GRANDE 013 ATOTONILCO DE TULA 014 CALNALI 015 CARDONAL 016 CUAUTEPEC DE HINOJOSA 017 CHAPANTONGO 018 CHAPULHUACAN 019 CHILCUAUTLA 020 ELOXOCHITLAN 021 EMILIANO ZAPATA 022 EPAZOYUCAN 023 FRANCISCO I. MADERO 024 HUASCA DE OCAMPO 025 HUAUTLA 026 HUAZALINGO 027 HUEHUETLA 028 HUEJUTLA DE REYES 029 HUICHAPAN 030 IXMIQUILPAN 031 JACALA DE LEDEZMA 032 JALTOCAN 033 JUAREZ HIDALGO 034 LOLOTLA 035 METEPEC 036 SAN AGUSTIN METZQUITITLAN 037 METZTITLAN 038 MINERAL DEL CHICO 039 MINERAL DEL MONTE 040 MISION, LA 041 MIXQUIAHUALA DE JUAREZ 042 MOLANGO DE ESCAMILLA		

CLAVE: A: POBLACIONES B: MUNICIPIOS



SUBSECRETARIA DE EGRESOS

DIRECCION GENERAL DE NORMATIVIDAD Y DESARROLLO ADMINISTRATIVO

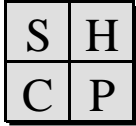
CATALOGO DE ZONAS ECONOMICAS DEL GOBIERNO FEDERAL

VIGENTE: A PARTIR DEL 16 DE MAYO DE 1996

HOJA 11 DE 57

CODIGO	ENTIDAD FEDERATIVA	CLAVE	II	CLAVE	III
13	HIDALGO	B	MUNICIPIOS 043 NICOLAS FLORES 044 NOPALA DE VILLAGRAN 045 OMITLAN DE JUAREZ 046 SAN FELIPE ORIZATLAN 047 PACULA 048 PACHUCA DE SOTO 049 PISAFLORES 050 PROGRESO DE OBREGON 051 MINERAL DE LA REFORMA 052 SAN AGUSTIN TLAXIACA 053 SAN BARTOLO TUTOTEPEC 054 SAN SALVADOR 055 SANTIAGO DE ANAYA 056 SANTIAGO TULANTEPEC DE LUGO GRO. 057 SINGUILUCAN 058 TASQUILLO 059 TECOZAUTLA 060 TENANGO DE DORIA 061 TEPEAPULCO 062 TEPEHUACAN DE GUERRERO 063 TEPEJI DEL RIO DE OCAMPO 064 TEPETITLAN 065 TETEPANGO 066 VILLA DE TEZONTEPEC 067 TEZONTEPEC DE ALDAMA 068 TIANGUISTENGO 069 TIZAYUCA 070 TLAHUELILPAN 071 TLAHUILTEPA 072 TLANALAPA 073 TLANCHINOL 074 TLAXCOAPAN 075 TOLCAYUCA 076 TULA DE ALLENDE 077 TULANCINGO DE BRAVO 078 XOCHIATIPAN 079 XOCHICOATLAN 080 YAHUALICA 081 ZACUALTIPAN DE ANGELES 082 ZAPOTLAN DE JUAREZ 083 ZEMPOALA 084 ZIMAPAN		

CLAVE: A: POBLACIONES B: MUNICIPIOS



SUBSECRETARIA DE EGRESOS

DIRECCION GENERAL DE NORMATIVIDAD Y DESARROLLO ADMINISTRATIVO

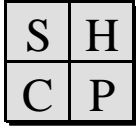
CATALOGO DE ZONAS ECONOMICAS DEL GOBIERNO FEDERAL

VIGENTE: A PARTIR DEL 16 DE MAYO DE 1996

HOJA 12 DE 57

CODIGO	ENTIDAD FEDERATIVA	CLAVE	II	CLAVE	III
14	JALISCO	B	MUNICIPIOS 001 ACATIC 002 ACATLAN DE JUAREZ 003 AHUALULCO DE MERCADO 004 AMACUECA 005 AMATITAN 006 AMECA 007 ANTONIO ESCOBEDO 008 ARANDAS 009 ARENAL 010 ATEMAJAC DE BRIZUELA 011 ATENGO 012 ATENGUILLO 013 ATOTONILCO EL ALTO 014 ATOYAC 015 AUTLAN DE NAVARRO 016 AYOTLAN 017 AYUTLA 018 BARCA, LA 019 BOLAÑOS 021 CASIMIRO CASTILLO 023 CIUDAD GUZMAN 024 COCULA 025 COLOTLAN 026 CONCEPCION DE BUENOS AIRES 027 CUAUTITLAN 028 CUAUTLA 029 CUQUIO 030 CHAPALA 031 CHIMALTITAN 032 CHIQUILISTLAN 033 DEGOLLADO 034 EJUTLA 035 ENCARNACION DE DIAZ 036 ETZATLAN 037 GRULLO, EL 038 GUACHINANGO 039 GUADALAJARA 040 HOSTOTIPAQUILLO	B	MUNICIPIOS 020 CABO CORRIENTES 022 CIHUATLAN 043 HUERTA, LA 067 PUERTO VALLARTA 100 TOMATLAN

CLAVE: A: POBLACIONES B: MUNICIPIOS



SUBSECRETARIA DE EGRESOS

DIRECCION GENERAL DE NORMATIVIDAD Y DESARROLLO ADMINISTRATIVO

CATALOGO DE ZONAS ECONOMICAS DEL GOBIERNO FEDERAL

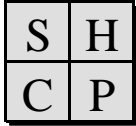
VIGENTE: A PARTIR DEL 16 DE MAYO DE 1996

HOJA 13 DE 57

CODIGO	ENTIDAD FEDERATIVA	CLAVE	II	CLAVE	III
--------	-----------------------	-------	----	-------	-----

14	JALISCO	B	MUNICIPIOS 041 HUEJUCAR 042 HUEJUQUILLA EL ALTO 044 IXTLAHUACAN DE LOS MEMBRILLOS 045 IXTLAHUACAN DEL RIO 046 JOLOSTOTITLAN 047 JAMAY 048 JESUS MARIA 049 JILOTLAN DE LOS DOLORES 050 JOCOTEPEC 051 JUANACATLAN 052 JUCHITLAN 053 LAGOS DE MORENO 054 LIMON, EL 055 MAGDALENA 056 MANUEL M. DIEGUEZ 057 MANZANILLA DE LA PAZ, LA 058 MASCOTA 059 MAZAMITLA 060 MEXTICACAN 061 MEZQUITIC 062 MIXTLAN 063 OCOTLAN 064 OJUELOS DE JALISCO 065 PIHUAMO 066 PONCITLAN 068 VILLA PURIFICACION 069 QUITUPAN 070 SALTO, EL 071 SAN CRISTOBAL DE LA BARRANCA 072 SAN DIEGO DE ALEJANDRIA 073 SAN JUAN DE LOS LAGOS 074 SAN JULIAN 075 SAN MARCOS 076 SAN MARTIN DE BOLAÑOS 077 SAN MARTIN HIDALGO 078 SAN MIGUEL EL ALTO 079 GOMEZ FARIAS 080 SAN SEBASTIAN DEL OESTE 081 SANTA MARIA DE LOS ANGELES 082 SAYULA 083 TALA		
----	---------	---	---	--	--

CLAVE: A: POBLACIONES B: MUNICIPIOS



SUBSECRETARIA DE EGRESOS

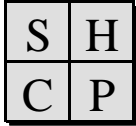
DIRECCION GENERAL DE NORMATIVIDAD Y DESARROLLO ADMINISTRATIVO

CATALOGO DE ZONAS ECONOMICAS DEL GOBIERNO FEDERAL

VIGENTE: A PARTIR DEL 16 DE MAYO DE 1996

HOJA 14 DE 57

CODIGO	ENTIDAD FEDERATIVA	CLAVE	II	CLAVE	III
14	JALISCO	B	MUNICIPIOS 084 TALPA DE ALLENDE 085 TAMAZULA DE GORDIANO 086 TAPALPA 087 TECALITLAN 088 TECOLOTLAN 089 TECHALUTA DE MONTENEGRO 090 TENAMAXTLAN 091 TEOCALTICHE 092 TEOCUITATLAN DE CORONA 093 TEPATITLAN DE MORELOS 094 TEQUILA 095 TEUCHITLAN 096 TIZAPAN EL ALTO 097 TLAJOMULCO DE ZUÑIGA 098 TLAQUEPAQUE 099 TOLIMAN 101 TONALA 102 TONAYA 103 TONILA 104 TOTATICHE 105 TOTOTLAN 106 TUXCACUESCO 107 TUXCUECA 108 TUXPAN 109 UNION DE SAN ANTONIO 110 UNION DE TULA 111 VALLE DE GUADALUPE 112 VALLE DE JUAREZ 113 CIUDAD VENUSTIANO CARRANZA 114 VILLA CORONA 115 VILLA GUERRERO 116 VILLA HIDALGO 117 CAÑADAS DE OBREGON 118 YAHUALICA DE GONZALEZ GALLO 119 ZOCCALCO DE TORRES 120 ZAPOPAN 121 ZAPOTILTIC 122 ZAPOTITLAN DE VADILLO 123 ZAPOTLAN DEL REY 124 ZAPOTLANEJO		



SUBSECRETARIA DE EGRESOS

DIRECCION GENERAL DE NORMATIVIDAD Y DESARROLLO ADMINISTRATIVO

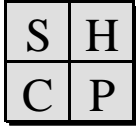
CATALOGO DE ZONAS ECONOMICAS DEL GOBIERNO FEDERAL

VIGENTE: A PARTIR DEL 16 DE MAYO DE 1996

HOJA 15 DE 57

CODIGO	ENTIDAD FEDERATIVA	CLAVE	II	CLAVE	III
15	ESTADO DE MEXICO	B	MUNICIPIOS 001 ACAMBAY 002 ACOLMAN 003 ACULCO 004 ALMOLOYA DE ALQUISIRAS 005 ALMOLOYA DE JUAREZ 006 ALMOLOYA DEL RIO 007 AMANALCO 008 AMATEPEC 009 AMECAMECA 010 APAXCO 011 ATENCO 012 ATIZAPAN 013 ATIZAPAN DE ZARAGOZA 014 ATLACOMULCO 015 ATLAUTLA 016 AXAPUSCO 017 AYAPANGO 018 CALIMAYA 019 CAPULHUAC 020 COACALCO 021 COATEPEC HARINAS 022 COCOTITLAN 023 COYOTEPEC 024 CUAUTITLAN 025 CHALCO 026 CHAPA DE MOTA 027 CHAPULTEPEC 028 CHIAUTLA 029 CHICOLAPAN 030 CHICONCUAC 031 CHIMALHUACAN 032 DONATO GUERRA 033 ECATEPEC 034 ECATZINGO 035 HUEHUETOCA 036 HUEYPOXTLA 037 HUIXQUILUCAN 038 ISIDRO FABELA 039 IXTAPALUCA 040 IXTAPAN DE LA SAL 041 IXTAPAN DEL ORO		

CLAVE: A: POBLACIONES B: MUNICIPIOS



SUBSECRETARIA DE EGRESOS

DIRECCION GENERAL DE NORMATIVIDAD Y DESARROLLO ADMINISTRATIVO

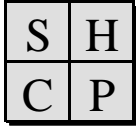
CATALOGO DE ZONAS ECONOMICAS DEL GOBIERNO FEDERAL

VIGENTE: A PARTIR DEL 16 DE MAYO DE 1996

HOJA 16 DE 57

CODIGO	ENTIDAD FEDERATIVA	CLAVE	II	CLAVE	III
15	ESTADO DE MEXICO	B	MUNICIPIOS 042 IXTLAHUACA 043 JALATLACO 044 JALTENCO 045 JILOTEPEC 046 JILOTZINGO 047 JIQUIPILCO 048 JOCOTITLAN 049 JOQUICINGO 050 JUCHITEPEC 051 LERMA 052 MALINALCO 053 MELCHOR OCAMPO 054 METEPEC 055 MEXICALCINGO 056 MORELOS 057 NAUCALPAN 058 NEZAHUALCOYOTL 059 NEXTLALPAN 060 NICOLAS ROMERO 061 NOPALTEPEC 062 OCOYOACAC 063 OCUILAN 064 ORO, EL 065 OTUMBA 066 OTZOLOAPAN 067 OTZOLOTEPEC 068 OZUMBA 069 PAPALOTLA 070 PAZ, LA 071 POLOTITLAN 072 RAYON 073 SAN ANTONIO LA ISLA 074 SAN FELIPE DEL PROGRESO 075 SAN MARTIN DE LAS PIRAMIDES 076 SAN MATEO ATENCO 077 SAN SIMON DE GUERRERO 078 SANTO TOMAS 079 SOYANIQUELIPAN DE JUAREZ 080 SULTEPEC 081 TECAMAC 082 TEJUPILCO		

CLAVE: A: POBLACIONES B: MUNICIPIOS



SUBSECRETARIA DE EGRESOS

DIRECCION GENERAL DE NORMATIVIDAD Y DESARROLLO ADMINISTRATIVO

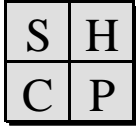
CATALOGO DE ZONAS ECONOMICAS DEL GOBIERNO FEDERAL

VIGENTE: A PARTIR DEL 16 DE MAYO DE 1996

HOJA 17 DE 57

CODIGO	ENTIDAD FEDERATIVA	CLAVE	II	CLAVE	III
15	ESTADO DE MEXICO	B	MUNICIPIOS 083 TEMAMATLA 084 TEMASCALAPA 085 TEMASCALCINGO 086 TEMASCALTEPEC 087 TEMOAYA 088 TENANCINGO 089 TENANGO DEL AIRE 090 TENANGO DEL VALLE 091 TEOLOYUCAN 092 TEOTIHUACAN 093 TEPETLAXTOC 094 TEPETLIXPA 095 TEPOTZOTLAN 096 TEQUIXQUIAC 097 TEXCALTITLAN 098 TEXCALYACAC 099 TEXCOCO 100 TEZOYUCA 101 TIANGUISTENCO 102 TIMILPAN 103 TLALMANALCO 104 TLALNEPANTLA 105 TLATLAYA 106 TOLUCA 107 TONATICO 108 TULTEPEC 109 TULTITLAN 110 VALLE DE BRAVO 111 VILLA DE ALLENDE 112 VILLA DEL CARBON 113 VILLA GUERRERO 114 VILLA VICTORIA 115 XONACATLAN 116 ZACAZONAPAN 117 ZACUALPAN 118 ZINACANTEPEC 119 ZUMPAHUACAN 120 ZUMPANGO 121 CUAUTITLAN-IZCALLI 122 VALLE DE CHALCO SOLIDARIDAD		

CLAVE: A: POBLACIONES B: MUNICIPIOS



SUBSECRETARIA DE EGRESOS

DIRECCION GENERAL DE NORMATIVIDAD Y DESARROLLO ADMINISTRATIVO

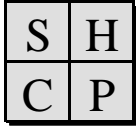
CATALOGO DE ZONAS ECONOMICAS DEL GOBIERNO FEDERAL

VIGENTE: A PARTIR DEL 16 DE MAYO DE 1996

HOJA 18 DE 57

CODIGO	ENTIDAD FEDERATIVA	CLAVE	II	CLAVE	III
16	MICHOACAN	B	MUNICIPIOS 001 ACUITZIO 002 AGUILILLA 003 ALVARO OBREGON 004 ANGAMACUTIRO 005 ANGANGUEO 006 APATZINGAN 007 APORO 009 ARIO 011 BRISEÑAS 012 BUENAVISTA 013 CARACUARO 015 COALCOMAN DE VAZQUEZ PALLARES 016 COENEO 017 CONTEPEC 018 COPANDARO 019 COTIJA 020 CUITZEO 021 CHARAPAN 022 CHARO 023 CHAVINDA 024 CHERAN 025 CHILCHOTA 026 CHINICUILA 027 CHUCANDIRO 028 CHURINTZIO 029 CHURUMUCO 030 ECUANDUREO 031 EPITACIO HUERTA 032 ERONGARICUARO 033 GABRIEL ZAMORA 034 HIDALGO 035 HUACANA, LA 036 HUANDACAREO 037 HUANIQUEO 038 HUETAMO 039 HUIRAMBA 040 INDAPARAPEO 041 IRIMBO 042 IXTLAN 043 JACONA 044 JIMENEZ	B	MUNICIPIOS 008 AQUILA 010 ARTEAGA 014 COAHUAYANA 052 LAZARO CARDENAS

CLAVE: A: POBLACIONES B: MUNICIPIOS



SUBSECRETARIA DE EGRESOS

DIRECCION GENERAL DE NORMATIVIDAD Y DESARROLLO ADMINISTRATIVO

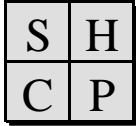
CATALOGO DE ZONAS ECONOMICAS DEL GOBIERNO FEDERAL

VIGENTE: A PARTIR DEL 16 DE MAYO DE 1996

HOJA 19 DE 57

CODIGO	ENTIDAD FEDERATIVA	CLAVE	II	CLAVE	III
16	MICHOACAN	B	MUNICIPIOS 045 JIQUILPAN 046 JUAREZ 047 JUNGAPERO 048 LAGUNILLAS 049 MADERO 050 MARAVATIO 051 MARCOS CASTELLANOS 053 MORELIA 054 MORELOS 055 MUGICA 056 NAHUATZEN 057 NOCUPETARO 058 NUEVO PARANGARICUTIRO 059 NUEVO URECHO 060 NUMARAN 061 OCAMPO 062 PAJACUARAN 063 PANINDICUARO 064 PARACUARO 065 PARACHO 066 PATZCUARO 067 PENJAMILLO 068 PERIBAN 069 PIEDAD, LA 070 PUREPERO 071 PURUANDIRO 072 QUERENDARO 073 QUIROGA 074 COJUMATLAN DE REGULES 075 REYES, LOS 076 SAHUAYO 077 SAN LUCAS 078 SANTA ANA MAYA 079 SALVADOR ESCALANTE 080 SENGUIO 081 SUSUPUATO 082 TACAMBARO 083 TANCITARO 084 TANGAMANDAPIO 085 TANGANCICUARO 086 TANHUATO		

CLAVE: A: POBLACIONES B: MUNICIPIOS



SUBSECRETARIA DE EGRESOS

DIRECCION GENERAL DE NORMATIVIDAD Y DESARROLLO ADMINISTRATIVO

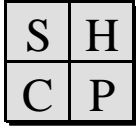
CATALOGO DE ZONAS ECONOMICAS DEL GOBIERNO FEDERAL

VIGENTE: A PARTIR DEL 16 DE MAYO DE 1996

HOJA 20 DE 57

CODIGO	ENTIDAD FEDERATIVA	CLAVE	II	CLAVE	III
16	MICHOACAN	B	MUNICIPIOS 087 TARETAN 088 TARIMBARO 089 TEPALCATEPEC 090 TINGAMBATO 091 TINGUINDIN 092 TIQUICHEO DE NICOLAS ROMERO 093 TLALPUJAHUA 094 TLAZAZALCA 095 TOCUMBO 096 TUMBISCATIO 097 TURICATO 098 TUXPAN 099 TUZANTLA 100 TZINTZUNTZAN 101 TZITZIO 102 URUAPAN 103 VENUSTIANO CARRANZA 104 VILLAMAR 105 VISTA HERMOSA 106 YURECUARO 107 ZACAPU 108 ZAMORA 109 ZINAPARO 110 ZINAPECUARIO 111 ZIRACUARETIRO 112 ZITACUARO 113 JOSE SIXTO VERDUZCO		
17	MORELOS	B	MUNICIPIOS 001 AMACUZAC 002 ATLATLAHUACAN 003 AXOCHIAPAN 004 AYALA 005 COATLAN DEL RIO 006 CUAUTLA 007 CUERNAVACA 008 EMILIANO ZAPATA 009 HUITZILAC 010 JANTETELCO 011 JIUTEPEC 012 JOJUTLA		

CLAVE: A: POBLACIONES B: MUNICIPIOS



SUBSECRETARIA DE EGRESOS

DIRECCION GENERAL DE NORMATIVIDAD Y DESARROLLO ADMINISTRATIVO


CATALOGO DE ZONAS ECONOMICAS DEL GOBIERNO FEDERAL

VIGENTE: A PARTIR DEL 16 DE MAYO DE 1996

HOJA 21 DE 57

CODIGO	ENTIDAD FEDERATIVA	CLAVE	II	CLAVE	III
17	MORELOS	B	MUNICIPIOS 013 JONACATEPEC 014 MAZATEPEC 015 MIACATLAN 016 OCUITUCO 017 PUENTE DE IXTLA 018 TEMIXCO 019 TEPALCINGO 020 TEPOZTLAN 021 TETECALA 022 TETELA DEL VOLCAN 023 TLALNEPANTLA 024 TLALTIZAPAN 025 TLAQUILTENANGO 026 TLAYACAPAN 027 TOTOLAPAN 028 XOCHITEPEC 029 YAUTEPEC 030 YECAPIXTLA 031 ZACATEPEC 032 ZACUALPAN 033 TEMOAC		
18	NAYARIT	B	MUNICIPIOS 002 AHUACATLAN 003 AMATLAN DE CAÑAS 005 HUAJICORI 007 JALA 008 XALISCO 009 NAYAR, EL 011 RUIZ 013 SAN PEDRO LAGUNILLAS 014 SANTA MARIA DEL ORO 015 SANTIAGO IXCUINTLA 016 TECUALA 017 TEPIC 018 TUXPAN 019 YESCA, LA	B	MUNICIPIOS 001 ACAPONETA 004 COMPOSTELA 006 IXTLAN DEL RIO 010 ROSAMORADA 012 SAN BLAS 020 BAHIA DE BANDERAS

CLAVE: A: POBLACIONES B: MUNICIPIOS



SUBSECRETARIA DE EGRESOS

DIRECCION GENERAL DE NORMATIVIDAD Y DESARROLLO ADMINISTRATIVO

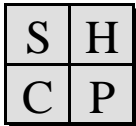
CATALOGO DE ZONAS ECONOMICAS DEL GOBIERNO FEDERAL

VIGENTE: A PARTIR DEL 16 DE MAYO DE 1996

HOJA 22 DE 57

CODIGO	ENTIDAD FEDERATIVA	CLAVE	II	CLAVE	III
19	NUEVO LEON	B	MUNICIPIOS 001 ABASOLO 002 AGUALEGUAS 003 ALDAMAS, LOS 004 ALLENDE 006 APODACA 007 ARAMBERRI 010 CARMEN 011 CERRALVO 012 CIENEGA DE FLORES 013 CHINA 014 DOCTOR ARROYO 015 DOCTOR COSS 016 DOCTOR GONZALEZ 017 GALEANA 018 GARCIA 019 SAN PEDRO GARZA GARCIA 020 GENERAL BRAVO 021 GENERAL ESCOBEDO 022 GENERAL TERAN 023 GENERAL TREVIÑO 024 GENERAL ZARAGOZA 025 GENERAL ZUAZUA 026 GUADALUPE 027 HERRERAS, LOS 028 HIGUERAS 029 HUALAHUISES 030 ITURBIDE 031 JUAREZ 033 LINARES 034 MARIN 035 MELCHOR OCAMPO 036 MIER Y NORIEGA 037 MINA 038 MONTEMORELOS 039 MONTERREY 041 PESQUERIA 042 RAMONES, LOS 043 RAYONES 045 SALINAS VICTORIA 046 SAN NICOLAS DE LOS GARZA 047 HIDALGO	B	MUNICIPIOS 005 ANAHUAC 008 BUSTAMANTE 009 CADEREYTA JIMENEZ 032 LAMPAZOS DE NARANJO 040 PARAS 044 SABINAS HIDALGO 050 VALLECILLO 051 VILLALDAMA

CLAVE: A: POBLACIONES B: MUNICIPIOS



SUBSECRETARIA DE EGRESOS

DIRECCION GENERAL DE NORMATIVIDAD Y DESARROLLO ADMINISTRATIVO

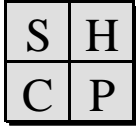
CATALOGO DE ZONAS ECONOMICAS DEL GOBIERNO FEDERAL

VIGENTE: A PARTIR DEL 16 DE MAYO DE 1996

HOJA 23 DE 57

CODIGO	ENTIDAD FEDERATIVA	CLAVE	II	CLAVE	III
19	NUEVO LEON	B	MUNICIPIOS 048 SANTA CATARINA 049 SANTIAGO		
20	OAXACA	A	POBLACIONES PUERTO ANGEL, MUNICIPIO DE SAN PEDRO POCHUTLA, DISTRITO DE POCHUTLA.	A	POBLACIONES PUERTO ESCONDIDO, MUNICIPIO DE SAN PEDRO MIXTEPEC, DISTRITO DE JUQUILA.
		B	MUNICIPIOS 001 ABEJONES 002 ACATLAN DE PEREZ FIGUEROA 003 ASUNCION CACALOTEPEC 004 ASUNCION CUYOTEPEJI 005 ASUNCION IXTALTEPEC 006 ASUNCION NOCHIXTLAN 007 ASUNCION OCOTLAN 008 ASUNCION TLACOLULITA 009 AYOTZINTEPEC 010 BARRIO DE LA SOLEDAD, EL 011 CALIHUALA 012 CANDELARIA LOXICHA 013 CIENEGA DE ZIMATLAN 014 CIUDAD IXTEPEC 015 COATECAS ALTAS 016 COICOYAN DE LAS FLORES 017 COMPAÑIA, LA 018 CONCEPCION BUENAVISTA 019 CONCEPCION PAPALO 020 CONSTANCIA DEL ROSARIO 021 COSOLAPA 022 COSOLTEPEC 023 CUILAPAM DE GUERRERO 024 CUYAMECALCO VILLA DE ZARAGOZA 025 CHAHUITES 026 CHALCATONGO DE HIDALGO 027 SAN JUAN CHIQUIHUITLAN 028 EJUTLA DE CRESPO 029 ELOXOCHITLAN DE FLORES MAGON 030 ESPINAL, EL 031 TAMAZULAPAM DEL ESPIRITU SANTO 032 FRESNILLO DE TRUJANO 033 GUADALUPE ETLA 034 GUADALUPE 035 GUELATAO DE JUAREZ 036 GUEVEA DE HUMBOLDT 037 MESONES HIDALGO	B	MUNICIPIOS 079 SALINA CRUZ, DISTRITO DE TEHUANTEPEC.

CLAVE: A: POBLACIONES B: MUNICIPIOS



SUBSECRETARIA DE EGRESOS

DIRECCION GENERAL DE NORMATIVIDAD Y DESARROLLO ADMINISTRATIVO

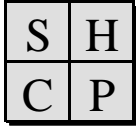
CATALOGO DE ZONAS ECONOMICAS DEL GOBIERNO FEDERAL

VIGENTE: A PARTIR DEL 16 DE MAYO DE 1996

HOJA 24 DE 57

CODIGO	ENTIDAD FEDERATIVA	CLAVE	II	CLAVE	III
20	OAXACA	B	MUNICIPIOS 038 VILLA HIDALGO 039 HUAJUAPAM DE LEON 040 HUAUTEPEC 041 HUAUTLA DE JIMENEZ 042 IXTLAN DE JUAREZ 043 JUCHITAN DE ZARAGOZA 044 LOMA BONITA 045 MAGDALENA APASCO 046 MAGDALENA JALTEPEC 047 SANTA MAGDALENA JICOTLAN 048 MAGDALENA MIXTEPEC 049 MAGDALENA OCOTLAN 050 MAGDALENA PEÑASCO 051 MAGDALENA TEITIPAC 052 MAGDALENA TEQUISISTLAN 053 MAGDALENA TLACOTEPEC 054 MAGDALENA ZAHUATLAN 055 MARISCALA DE JUAREZ 056 MARTIRES DE TACUBAYA 057 MATIAS ROMERO 058 MAZATLAN VILLA DE FLORES 059 MIAHUATLAN DE PORFIRIO DIAZ 060 MIXISTLAN DE LA REFORMA 061 MONJAS 062 NATIVIDAD 063 NAZARENO ETLA 064 NEJAPA DE MADERO 065 IXPANTEPEC NIEVES 066 SANTIAGO NILTEPEC 067 OAXACA DE JUAREZ 068 OCOTLAN DE MORELOS 069 PE, LA 070 PINOTEPA DE DON LUIS 071 PLUMA HIDALGO 072 SAN JOSE DEL PROGRESO 073 PUTLA VILLA DE GUERRERO 074 SANTA CATARINA QUIOQUITANI 075 REFORMA DE PINEDA 076 REFORMA, LA 077 REYES ETLA 078 ROJAS DE CUAUHTEMOC		

CLAVE: A: POBLACIONES B: MUNICIPIOS



SUBSECRETARIA DE EGRESOS

DIRECCION GENERAL DE NORMATIVIDAD Y DESARROLLO ADMINISTRATIVO

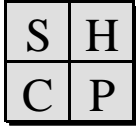
CATALOGO DE ZONAS ECONOMICAS DEL GOBIERNO FEDERAL

VIGENTE: A PARTIR DEL 16 DE MAYO DE 1996

HOJA 25 DE 57

CODIGO	ENTIDAD FEDERATIVA	CLAVE	II	CLAVE	III
20	OAXACA	B	MUNICIPIOS 080 SAN AGUSTIN AMATENGO 081 SAN AGUSTIN ATENANGO 082 SAN AGUSTIN CHAYUCO 083 SAN AGUSTIN DE LAS JUNTAS 084 SAN AGUSTIN ETLA 085 SAN AGUSTIN LOXICHA 086 SAN AGUSTIN TLACOTEPEC 087 SAN AGUSTIN YATARENI 088 SAN ANDRES CABECERA NUEVA 089 SAN ANDRES DINICUITI 090 SAN ANDRES HUAXPALTEPEC 091 SAN ANDRES HUAYAPAM 092 SAN ANDRES IXTLAHUACA 093 SAN ANDRES LAGUNAS 094 SAN ANDRES NUXIÑO 095 SAN ANDRES PAXTLAN 096 SAN ANDRES SINAXTLA 097 SAN ANDRES SOLAGA 098 SAN ANDRES TEOTILALPAM 099 SAN ANDRES TEPETLAPA 100 SAN ANDRES YAA 101 SAN ANDRES ZABACHE 102 SAN ANDRES ZAUTLA 103 SAN ANTONINO CASTILLO VELASCO 104 SAN ANTONINO EL ALTO 105 SAN ANTONINO MONTE VERDE 106 SAN ANTONIO ACUTLA 107 SAN ANTONIO DE LA CAL 108 SAN ANTONIO HUITEPEC 109 SAN ANTONIO NANAHUATIPAM 110 SAN ANTONIO SINICAHUA 111 SAN ANTONIO TEPETLAPA 112 SAN BALTAZAR CHICHICAPAM 113 SAN BALTAZAR LOXICHA 114 SAN BALTAZAR YATZECHI EL BAJO 115 SAN BARTOLO COYOTEPEC 116 SAN BARTOLOME AYAUTLA 117 SAN BARTOLOME LOXICHA 118 SAN BARTOLOME QUIALANA 119 SAN BARTOLOME YUCUAÑE 120 SAN BARTOLOME ZOOGOCHO		

CLAVE: A: POBLACIONES B: MUNICIPIOS



SUBSECRETARIA DE EGRESOS

DIRECCION GENERAL DE NORMATIVIDAD Y DESARROLLO ADMINISTRATIVO

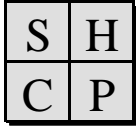
CATALOGO DE ZONAS ECONOMICAS DEL GOBIERNO FEDERAL

VIGENTE: A PARTIR DEL 16 DE MAYO DE 1996

HOJA 26 DE 57

CODIGO	ENTIDAD FEDERATIVA	CLAVE	II	CLAVE	III
20	OAXACA	B	MUNICIPIOS 121 SAN BARTOLO SOYALTEPEC 122 SAN BARTOLO YAUTEPEC 123 SAN BERNARDO MIXTEPEC 124 SAN BLAS ATEMPA 125 SAN CARLOS YAUTEPEC 126 SAN CRISTOBAL AMATLAN 127 SAN CRISTOBAL AMOLTEPEC 128 SAN CRISTOBAL LACHIRIOAG 129 SAN CRISTOBAL SUCHIXTLAHUACA 130 SAN DIONISIO DEL MAR 131 SAN DIONISIO OCOTEPEC 132 SAN DIONISIO OCOTLAN 133 SAN ESTEBAN ATATLAHUCA 134 SAN FELIPE JALAPA DE DIAZ 135 SAN FELIPE TEJALAPAM 136 SAN FELIPE USILA 137 SAN FRANCISCO CAHUACUA 138 SAN FRANCISCO CAJONOS 139 SAN FRANCISCO CHAPULAPA 140 SAN FRANCISCO CHINDUA 141 SAN FRANCISCO DEL MAR 142 SAN FRANCISCO HUEHUETLAN 143 SAN FRANCISCO IXHUATAN 144 SAN FRANCISCO JALTEPETONGO 145 SAN FRANCISCO LACHIGOLO 146 SAN FRANCISCO LOGUECHE 147 SAN FRANCISCO NUXAÑO 148 SAN FRANCISCO OZOLOTEPEC 149 SAN FRANCISCO SOLA 150 SAN FRANCISCO TELIXTLAHUACA 151 SAN FRANCISCO TEOPAN 152 SAN FRANCISCO TLAPANCIINGO 153 SAN GABRIEL MIXTEPEC 154 SAN ILDEFONSO AMATLAN 155 SAN ILDEFONSO SOLA 156 SAN ILDEFONSO VILLA ALTA 157 SAN JACINTO AMILPAS 158 SAN JACINTO TLACOTEPEC 159 SAN JERONIMO COATLAN 160 SAN JERONIMO SILACAYOAPILLA		

CLAVE: A: POBLACIONES B: MUNICIPIOS



SUBSECRETARIA DE EGRESOS

DIRECCION GENERAL DE NORMATIVIDAD Y DESARROLLO ADMINISTRATIVO

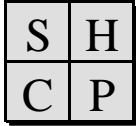
CATALOGO DE ZONAS ECONOMICAS DEL GOBIERNO FEDERAL

VIGENTE: A PARTIR DEL 16 DE MAYO DE 1996

HOJA 27 DE 57

CODIGO	ENTIDAD FEDERATIVA	CLAVE	II	CLAVE	III
20	OAXACA	B	MUNICIPIOS 161 SAN JERONIMO SOSOLA 162 SAN JERONIMO TAVICHE 163 SAN JERONIMO TECOATL 164 SAN JORGE NUCHITA 165 SAN JOSE AYUQUILA 166 SAN JOSE CHILTEPEC 167 SAN JOSE DEL PEÑASCO 168 SAN JOSE ESTANCIA GRANDE 169 SAN JOSE INDEPENDENCIA 170 SAN JOSE LACHIGUIRI 171 SAN JOSE TENANGO 172 SAN JUAN ACHIUTLA 173 SAN JUAN ATEPEC 174 ANIMAS TRUJANO 175 SAN JUAN BAUTISTA ATATLAHUCA 176 SAN JUAN BAUTISTA COIXTLAHUACA 177 SAN JUAN BAUTISTA CUICATLAN 178 SAN JUAN BAUTISTA GUELACHE 179 SAN JUAN BAUTISTA JAYACATLAN 180 SAN JUAN BAUTISTA LO DE SOTO 181 SAN JUAN BAUTISTA SUCHITEPEC 182 SAN JUAN BAUTISTA TLACOATZINTEPEC 183 SAN JUAN BAUTISTA TLACHICHILCO 184 SAN JUAN BAUTISTA TUXTEPEC 185 SAN JUAN CACAHUATEPEC 186 SAN JUAN CIENEGUILLA 187 SAN JUAN COATZOSPAM 188 SAN JUAN COLORADO 189 SAN JUAN COMALTEPEC 190 SAN JUAN COTZOCON 191 SAN JUAN CHICOMEZUCHIL 192 SAN JUAN CHILATECA 193 SAN JUAN DEL ESTADO 194 SAN JUAN DEL RIO 195 SAN JUAN DIUXI 196 SAN JUAN EVANGELISTA ANALCO 197 SAN JUAN GUELAVIA 198 SAN JUAN GUICHICOVI 199 SAN JUAN IHUALTEPEC 200 SAN JUAN JUQUILA MIXES 201 SAN JUAN JUQUILA VIJANOS		

CLAVE: A: POBLACIONES B: MUNICIPIOS



SUBSECRETARIA DE EGRESOS

DIRECCION GENERAL DE NORMATIVIDAD Y DESARROLLO ADMINISTRATIVO

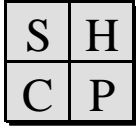
CATALOGO DE ZONAS ECONOMICAS DEL GOBIERNO FEDERAL

VIGENTE: A PARTIR DEL 16 DE MAYO DE 1996

HOJA 28 DE 57

CODIGO	ENTIDAD FEDERATIVA	CLAVE	II	CLAVE	III
20	OAXACA	B	MUNICIPIOS 202 SAN JUAN LACHAO 203 SAN JUAN LACHIGALLA 204 SAN JUAN LAJARCIA 205 SAN JUAN LALANA 206 SAN JUAN DE LOS CUES 207 SAN JUAN MAZATLAN 208 SAN JUAN MIXTEPEC DISTR. 08 209 SAN JUAN MIXTEPEC DISTR. 26 210 SAN JUAN NUMI 211 SAN JUAN OZOLOTEPEC 212 SAN JUAN PETLAPA 213 SAN JUAN QUIAHIJE 214 SAN JUAN QUIOTEPEC 215 SAN JUAN SAYULTEPEC 216 SAN JUAN TABAA 217 SAN JUAN TAMAZOLA 218 SAN JUAN TEITA 219 SAN JUAN TEITIPAC 220 SAN JUAN TEPEUXILA 221 SAN JUAN TEPOSCOLULA 222 SAN JUAN YAE 223 SAN JUAN YATZONA 224 SAN JUAN YUCUITA 225 SAN LORENZO 226 SAN LORENZO ALBARRADAS 227 SAN LORENZO CACAOTEPEC 228 SAN LORENZO CUAUNECUITITLA 229 SAN LORENZO TEXMELUCAN 230 SAN LORENZO VICTORIA 231 SAN LUCAS CAMOTLAN 232 SAN LUCAS OJITLAN 233 SAN LUCAS QUIAVINI 234 SAN LUCAS ZOQUIAPAM 235 SAN LUIS AMATLAN 236 SAN MARCIAL OZOLOTEPEC 237 SAN MARCOS ARTEAGA 238 SAN MARTIN DE LOS CANSECOS 239 SAN MARTIN HUAMELULPAM 240 SAN MARTIN ITUNYOSO 241 SAN MARTIN LACHILA 242 SAN MARTIN PERAS		

CLAVE: A: POBLACIONES B: MUNICIPIOS



SUBSECRETARIA DE EGRESOS

DIRECCION GENERAL DE NORMATIVIDAD Y DESARROLLO ADMINISTRATIVO

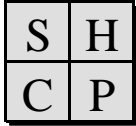
CATALOGO DE ZONAS ECONOMICAS DEL GOBIERNO FEDERAL

VIGENTE: A PARTIR DEL 16 DE MAYO DE 1996

HOJA 29 DE 57

CODIGO	ENTIDAD FEDERATIVA	CLAVE	II	CLAVE	III
20	OAXACA	B	MUNICIPIOS 243 SAN MARTIN TILCAJETE 244 SAN MARTIN TOXPALAN 245 SAN MARTIN ZACATEPEC 246 SAN MATEO CAJONOS 247 CAPULALPAM DE MENDEZ 248 SAN MATEO DEL MAR 249 SAN MATEO YOLOXOCHITLAN 250 SAN MATEO ETLATONGO 251 SAN MATEO NEJAPAM 252 SAN MATEO PEÑASCO 253 SAN MATEO PIÑAS 254 SAN MATEO RIO HONDO 255 SAN MATEO SINDIHUI 256 SAN MATEO TLAPILTEPEC 257 SAN MELCHOR BETAZA 258 SAN MIGUEL ACHIUTLA 259 SAN MIGUEL AHUEHUETITLAN 260 SAN MIGUEL ALOAPAM 261 SAN MIGUEL AMATITLAN 262 SAN MIGUEL AMATLAN 263 SAN MIGUEL COATLAN 264 SAN MIGUEL CHICAHUA 265 SAN MIGUEL CHIMALAPA 266 SAN MIGUEL DEL PUERTO 267 SAN MIGUEL DEL RIO 268 SAN MIGUEL EJUTLA 269 SAN MIGUEL EL GRANDE 270 SAN MIGUEL HUAUTLA 271 SAN MIGUEL MIXTEPEC 272 SAN MIGUEL PANIXTLAHUACA 273 SAN MIGUEL PERAS 274 SAN MIGUEL PIEDRAS 275 SAN MIGUEL QUETZALTEPEC 276 SAN MIGUEL SANTA FLOR 277 VILLA SOLA DE VEGA 278 NUEVO SOYALTEPEC 279 SAN MIGUEL SUCHIXTEPEC 280 SAN MIGUEL TALEA DE CASTRO 281 SAN MIGUEL TECOMATLAN 282 SAN MIGUEL TENANGO 283 SAN MIGUEL TEQUIXTEPEC		

CLAVE: A: POBLACIONES B: MUNICIPIOS



SUBSECRETARIA DE EGRESOS

DIRECCION GENERAL DE NORMATIVIDAD Y DESARROLLO ADMINISTRATIVO

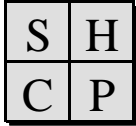
CATALOGO DE ZONAS ECONOMICAS DEL GOBIERNO FEDERAL

VIGENTE: A PARTIR DEL 16 DE MAYO DE 1996

HOJA 30 DE 57

CODIGO	ENTIDAD FEDERATIVA	CLAVE	II	CLAVE	III
20	OAXACA	B	MUNICIPIOS 284 SAN MIGUEL TILQUIAPAM 285 SAN MIGUEL TLACAMAMA 286 SAN MIGUEL TLACOTEPEC 287 SAN MIGUEL TULANCINGO 288 SAN MIGUEL YOTAO 289 SAN NICOLAS 290 SAN NICOLAS HIDALGO 291 SAN PABLO COATLAN 292 SAN PABLO CUATRO VENADOS 293 SAN PABLO ETLA 294 SAN PABLO HUITZO 295 SAN PABLO HUIXTEPEC 296 SAN PABLO MACUILTIANGUIS 297 SAN PABLO TIJALTEPEC 298 SAN PABLO VILLA DE MITLA 299 SAN PABLO YAGANIZA 300 SAN PEDRO AMUZGOS 301 SAN PEDRO APOSTOL 302 SAN PEDRO ATOYAC 303 SAN PEDRO CAJONOS 304 SAN PEDRO CANTAROS COXCALTEPEC 305 SAN PEDRO COMITANCILLO 306 SAN PEDRO EL ALTO 307 SAN PEDRO HUAMELULA 308 SAN PEDRO HUILOTEPEC 309 SAN PEDRO IXCATLAN 310 SAN PEDRO IXTLAHUACA 311 SAN PEDRO JALTEPETONGO 312 SAN PEDRO JICAYAN 313 SAN PEDRO JOCOTIPAC 314 SAN PEDRO JUCHATENGO 315 SAN PEDRO MARTIR 316 SAN PEDRO MARTIR QUIECHAPA 317 SAN PEDRO MARTIR YUCUXACO 318 SAN PEDRO MIXTEPEC DISTR. 22 319 SAN PEDRO MIXTEPEC DISTR. 26 320 SAN PEDRO MOLINOS 321 SAN PEDRO NOPALA 322 SAN PEDRO OCOPETATILLO 323 SAN PEDRO OCOTEPEC 324 SAN PEDRO POCHUTLA		

CLAVE: A: POBLACIONES B: MUNICIPIOS



SUBSECRETARIA DE EGRESOS

DIRECCION GENERAL DE NORMATIVIDAD Y DESARROLLO ADMINISTRATIVO

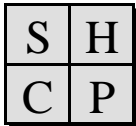
CATALOGO DE ZONAS ECONOMICAS DEL GOBIERNO FEDERAL

VIGENTE: A PARTIR DEL 16 DE MAYO DE 1996

HOJA 31 DE 57

CODIGO	ENTIDAD FEDERATIVA	CLAVE	II	CLAVE	III
20	OAXACA	B	MUNICIPIOS 325 SAN PEDRO QUIATONI 326 SAN PEDRO SOCHIAPIAM 327 SAN PEDRO TAPANATEPEC 328 SAN PEDRO TAVICHE 329 SAN PEDRO TEOZACOALCO 330 SAN PEDRO TEUTILA 331 SAN PEDRO TIDAA 332 SAN PEDRO TOPILTEPEC 333 SAN PEDRO TOTOLAPA 334 SAN PEDRO TUTUTEPEC 335 SAN PEDRO YANERI 336 SAN PEDRO YOLOX 337 SAN PEDRO Y SAN PABLO AYUTLA 338 VILLA DE ETLA 339 SAN PEDRO Y SAN PABLO TEPOSCOLULA 340 SAN PEDRO Y SAN PABLO TEQUIXTEPEC 341 SAN PEDRO YUCUNAMA 342 SAN RAYMUNDO JALPAN 343 SAN SEBASTIAN ABASOLO 344 SAN SEBASTIAN COATLAN 345 SAN SEBASTIAN IXCAPA 346 SAN SEBASTIAN NICANANDUTA 347 SAN SEBASTIAN RIO HONDO 348 SAN SEBASTIAN TECOMAXTLAHUACA 349 SAN SEBASTIAN TEITIPAC 350 SAN SEBASTIAN TUTLA 351 SAN SIMON ALMOLONGAS 352 SAN SIMON ZAHUATLAN 353 SANTA ANA 354 SANTA ANA ATEIXTLAHUACA 355 SANTA ANA CUAUHTEMOC 356 SANTA ANA DEL VALLE 357 SANTA ANA TAVELA 358 SANTA ANA TLAPACOYAN 359 SANTA ANA YARENI 360 SANTA ANA ZEGACHE 361 SANTA CATALINA QUIERI 362 SANTA CATARINA CUIXTLA 363 SANTA CATARINA IXTEPEJI 364 SANTA CATARINA JUQUILA 365 SANTA CATARINA LACHATAO		

CLAVE: A: POBLACIONES B: MUNICIPIOS



SUBSECRETARIA DE EGRESOS

DIRECCION GENERAL DE NORMATIVIDAD Y DESARROLLO ADMINISTRATIVO

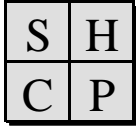
CATALOGO DE ZONAS ECONOMICAS DEL GOBIERNO FEDERAL

VIGENTE: A PARTIR DEL 16 DE MAYO DE 1996

HOJA 32 DE 57

CODIGO	ENTIDAD FEDERATIVA	CLAVE	II	CLAVE	III
20	OAXACA	B	MUNICIPIOS 366 SANTA CATARINA LOXICHA 367 SANTA CATARINA MECHOACAN 368 SANTA CATARINA MINAS 369 SANTA CATARINA QUIANE 370 SANTA CATARINA TAYATA 371 SANTA CATARINA TICUA 372 SANTA CATARINA YOSONOTU 373 SANTA CATARINA ZAPOQUILA 374 SANTA CRUZ ACATEPEC 375 SANTA CRUZ AMILPAS 376 SANTA CRUZ DE BRAVO 377 SANTA CRUZ ITUNDUJIA 378 SANTA CRUZ MIXTEPEC 379 SANTA CRUZ NUNDACO 380 SANTA CRUZ PAPALUTLA 381 SANTA CRUZ TACACHE DE MINA 382 SANTA CRUZ TACAHUA 383 SANTA CRUZ TAYATA 384 SANTA CRUZ XITLA 385 SANTA CRUZ XOXOCOTLAN 386 SANTA CRUZ ZENZONTEPEC 387 SANTA GERTRUDIS 388 SANTA INES DEL MONTE 389 SANTA INES YATZECHÉ 390 SANTA LUCIA DEL CAMINO 391 SANTA LUCIA MIAHUATLAN 392 SANTA LUCIA MONTEVERDE 393 SANTA LUCIA OCOTLAN 394 SANTA MARIA ALOTEPEC 395 SANTA MARIA APAZCO 396 SANTA MARIA LA ASUNCION 397 HEROICA CIUDAD DE TLAXIACO 398 AYOQUEZCO DE ALDAMA 399 SANTA MARIA ATZOMPA 400 SANTA MARIA CAMOTLAN 401 SANTA MARIA COLOTEPEC 402 SANTA MARIA CORTIJO 403 SANTA MARIA COYOTEPEC 404 SANTA MARIA CHACHOAPAM 405 SANTA MARIA CHILAPA DE DIAZ 406 SANTA MARIA CHILCHOTLA 407 SANTA MARIA CHIMALAPA		

CLAVE: A: POBLACIONES B: MUNICIPIOS



SUBSECRETARIA DE EGRESOS

DIRECCION GENERAL DE NORMATIVIDAD Y DESARROLLO ADMINISTRATIVO

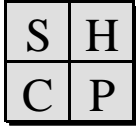
CATALOGO DE ZONAS ECONOMICAS DEL GOBIERNO FEDERAL

VIGENTE: A PARTIR DEL 16 DE MAYO DE 1996

HOJA 33 DE 57

CODIGO	ENTIDAD FEDERATIVA	CLAVE	II	CLAVE	III
20	OAXACA	B	MUNICIPIOS 408 SANTA MARIA DEL ROSARIO 409 SANTA MARIA DEL TULE 410 SANTA MARIA ECATEPEC 411 SANTA MARIA GUELACE 412 SANTA MARIA GUIENAGATI 413 SANTA MARIA HUATULCO 414 SANTA MARIA HUAZOLOTITLAN 415 SANTA MARIA IPALAPA 416 SANTA MARIA IXCATLAN 417 SANTA MARIA JACATEPEC 418 SANTA MARIA JALAPA DEL MARQUES 419 SANTA MARIA JALTIANGUIS 420 SANTA MARIA LACHIXIO 421 SANTA MARIA MIXTEQUILLA 422 SANTA MARIA NATIVITAS 423 SANTA MARIA NDUAYACO 424 SANTA MARIA OZOLOTEPEC 425 SANTA MARIA PAPALO 426 SANTA MARIA PEÑALES 427 SANTA MARIA PETAPA 428 SANTA MARIA QUIEGOLANI 429 SANTA MARIA SOLA 430 SANTA MARIA TATALTEPEC 431 SANTA MARIA TECOMAVACA 432 SANTA MARIA TEMAXCALAPA 433 SANTA MARIA TEMAXCALTEPEC 434 SANTA MARIA TEOPOXCO 435 SANTA MARIA TEPANTLALI 436 SANTA MARIA TEXCATITLAN 437 SANTA MARIA TLAHUITOLTEPEC 438 SANTA MARIA TLALIXTAC 439 SANTA MARIA TONAMECA 440 SANTA MARIA TOTOLAPILLA 441 SANTA MARIA XADANI 442 SANTA MARIA YALINA 443 SANTA MARIA YAVESIA 444 SANTA MARIA YOLOTEPEC 445 SANTA MARIA YOSOYUA 446 SANTA MARIA YUCUHITI 447 SANTA MARIA ZACATEPEC 448 SANTA MARIA ZANIZA		

CLAVE: A: POBLACIONES B: MUNICIPIOS



SUBSECRETARIA DE EGRESOS

DIRECCION GENERAL DE NORMATIVIDAD Y DESARROLLO ADMINISTRATIVO

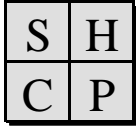
CATALOGO DE ZONAS ECONOMICAS DEL GOBIERNO FEDERAL

VIGENTE: A PARTIR DEL 16 DE MAYO DE 1996

HOJA 34 DE 57

CODIGO	ENTIDAD FEDERATIVA	CLAVE	II	CLAVE	III
20	OAXACA	B	MUNICIPIOS 449 SANTA MARIA ZOQUITLAN 450 SANTIAGO AMOLTEPEC 451 SANTIAGO APOALA 452 SANTIAGO APOSTOL 453 SANTIAGO ASTATA 454 SANTIAGO ATITLAN 455 SANTIAGO AYUQUILILLA 456 SANTIAGO CACALOXTEPEC 457 SANTIAGO CAMOTLAN 458 SANTIAGO COMALTEPEC 459 SANTIAGO CHAZUMBA 460 SANTIAGO CHOAPAM 461 SANTIAGO DEL RIO 462 SANTIAGO HUAJOLOTITLAN 463 SANTIAGO HUAUCLILLA 464 SANTIAGO IHUITLAN PLUMAS 465 SANTIAGO IXCUINTEPEC 466 SANTIAGO IXTAYUTLA 467 SANTIAGO JAMILTEPEC 468 SANTIAGO JOCOTEPEC 469 SANTIAGO JUXTLAHUACA 470 SANTIAGO LACHIGUIRI 471 SANTIAGO LALOPA 472 SANTIAGO LAOLLAGA 473 SANTIAGO LAXOPA 474 SANTIAGO LLANO GRANDE 475 SANTIAGO MATATLAN 476 SANTIAGO MILTEPEC 477 SANTIAGO MINAS 478 SANTIAGO NACALTEPEC 479 SANTIAGO NEJAPILLA 480 SANTIAGO NUNDICHE 481 SANTIAGO NUYOO 482 SANTIAGO PINOTEPA NACIONAL 483 SANTIAGO SUCHILQUITONGO 484 SANTIAGO TAMAZOLA 485 SANTIAGO TAPEXTLA 486 VILLA TEJUPAM DE LA UNION 487 SANTIAGO TENANGO 488 SANTIAGO TEPETLAPA 489 SANTIAGO TETEPEC		

CLAVE: A: POBLACIONES B: MUNICIPIOS



SUBSECRETARIA DE EGRESOS

DIRECCION GENERAL DE NORMATIVIDAD Y DESARROLLO ADMINISTRATIVO

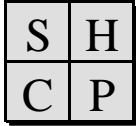
CATALOGO DE ZONAS ECONOMICAS DEL GOBIERNO FEDERAL

VIGENTE: A PARTIR DEL 16 DE MAYO DE 1996

HOJA 35 DE 57

CODIGO	ENTIDAD FEDERATIVA	CLAVE	II	CLAVE	III
20	OAXACA	B	MUNICIPIOS 490 SANTIAGO TEXCALCINGO 491 SANTIAGO TEXTITLAN 492 SANTIAGO TILANTONGO 493 SANTIAGO TILLO 494 SANTIAGO TLAZOYALTEPEC 495 SANTIAGO XANICA 496 SANTIAGO XIACUI 497 SANTIAGO YAITEPEC 498 SANTIAGO YAVEO 499 SANTIAGO YOLOMECATL 500 SANTIAGO YOSONDUA 501 SANTIAGO YUCUYACHI 502 SANTIAGO ZACATEPEC 503 SANTIAGO ZOOCHILA 504 NUEVO ZOQUIAPAM 505 SANTO DOMINGO INGENIO 506 SANTO DOMINGO ALBARRADAS 507 SANTO DOMINGO ARMENTA 508 SANTO DOMINGO CHIHUITAN 509 SANTO DOMINGO DE MORELOS 510 SANTO DOMINGO IXCATLAN 511 SANTO DOMINGO NUXAA 512 SANTO DOMINGO OZOLOTEPEC 513 SANTO DOMINGO PETAPA 514 SANTO DOMINGO ROAYAGA 515 SANTO DOMINGO TEHUANTEPEC 516 SANTO DOMINGO TEOJOMULCO 517 SANTO DOMINGO TEPUXTEPEC 518 SANTO DOMINGO TLATAYAPAM 519 SANTO DOMINGO TOMALTEPEC 520 SANTO DOMINGO TONALA 521 SANTO DOMINGO TONALTEPEC 522 SANTO DOMINGO XAGACIA 523 SANTO DOMINGO YANHUITLAN 524 SANTO DOMINGO YODOHINO 525 SANTO DOMINGO ZANATEPEC 526 SANTOS REYES NOPALA 527 SANTOS REYES PAPALO 528 SANTOS REYES TEPEJILLO 529 SANTOS REYES YUCUNA 530 SANTO TOMAS JALIEZA		

CLAVE: A: POBLACIONES B: MUNICIPIOS



SUBSECRETARIA DE EGRESOS

DIRECCION GENERAL DE NORMATIVIDAD Y DESARROLLO ADMINISTRATIVO

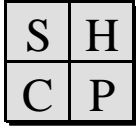
CATALOGO DE ZONAS ECONOMICAS DEL GOBIERNO FEDERAL

VIGENTE: A PARTIR DEL 16 DE MAYO DE 1996

HOJA 36 DE 57

CODIGO	ENTIDAD FEDERATIVA	CLAVE	II	CLAVE	III
20	OAXACA	B	MUNICIPIOS 531 SANTO TOMAS MAZALTEPEC 532 SANTO TOMAS OCOTEPEC 533 SANTO TOMAS TAMAZULAPAM 534 SAN VICENTE COATLAN 535 SAN VICENTE LACHIXIO 536 SAN VICENTE NUÑU 537 SILACAYOAPAM 538 SITIO DE XITLAPEHUA 539 SOLEDAD ETLA 540 VILLA DE TAMAZULAPAM DEL PROGRESO 541 TANETZE DE ZARAGOZA 542 TANICHE 543 TATALTEPEC DE VALDES 544 TEOCOCUILCO DE MARCOS PEREZ 545 TEOTITLAN DE FLORES MAGON 546 TEOTITLAN DEL VALLE 547 TEOTONGO 548 TPELMEME VILLA DE MORELOS 549 TEZOATLAN DE SEGURA Y LUNA 550 SAN JERONIMO TLACOCHAHUAYA 551 TLACOLULA DE MATAMOROS 552 TLACOTEPEC PLUMAS 553 TLALIXTAC DE CABRERA 554 TOTONTEPEC VILLA DE MORELOS 555 TRINIDAD ZAACHILA 556 TRINIDAD VISTA HERMOSA, LA 557 UNION HIDALGO 558 VALERIO TRUJANO 559 SAN JUAN BAUTISTA VALLE NACIONAL 560 VILLA DIAZ ORDAZ 561 YAXE 562 MAGD. YODOCONO DE PORFIRIO DIAZ 563 YOGANA 564 YUTANDUCHI DE GUERRERO 565 VILLA DE ZAACHILA 566 ZAPOTITLAN DEL RIO 567 ZAPOTITLAN LAGUNAS 568 ZAPOTITLAN PALMAS 569 SANTA INES DE ZARAGOZA 570 ZIMATLAN DE ALVAREZ		

CLAVE: A: POBLACIONES B: MUNICIPIOS



SUBSECRETARIA DE EGRESOS

DIRECCION GENERAL DE NORMATIVIDAD Y DESARROLLO ADMINISTRATIVO

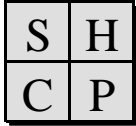
CATALOGO DE ZONAS ECONOMICAS DEL GOBIERNO FEDERAL

VIGENTE: A PARTIR DEL 16 DE MAYO DE 1996

HOJA 37 DE 57

CODIGO	ENTIDAD FEDERATIVA	CLAVE	II	CLAVE	III
21	PUEBLA	B	MUNICIPIOS 001 ACAJETE 002 ACATENO 003 ACATLAN 004 ACATZINGO 005 ACTEOPAN 006 AHUACATLAN 007 AHUATLAN 008 AHUAZOTEPEC 009 AHUEHUETITLA 010 AJALPAN 011 ALBINO ZERTUCHE 012 ALJOJUCA 013 ALTEPEXI 014 AMIXTLAN 015 AMOZOC 016 AQUIXTLA 017 ATEMPAN 018 ATEXCAL 019 ATLIXCO 020 ATOYATEMPAN 021 ATZALA 022 ATZITZIHUACAN 023 ATZITZINTLA 024 AXUTLA 025 AYOTOXCO DE GUERRERO 026 CALPAN 027 CALTEPEC 028 CAMOCUAUTLA 029 CAXHUACAN 030 COATEPEC 031 COATZINGO 032 COHETZALA 033 COHUECAN 034 CORONANGO 035 COXCATLAN 036 COYOMEAPAN 037 COYOTEPEC 038 CUAPIAXTLA DE MADERO 039 CUAUTEMPAN 040 CUAUTINCHAN 041 CUAUTLANCINGO		

CLAVE: A: POBLACIONES B: MUNICIPIOS



SUBSECRETARIA DE EGRESOS

DIRECCION GENERAL DE NORMATIVIDAD Y DESARROLLO ADMINISTRATIVO

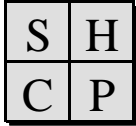
CATALOGO DE ZONAS ECONOMICAS DEL GOBIERNO FEDERAL

VIGENTE: A PARTIR DEL 16 DE MAYO DE 1996

HOJA 38 DE 57

CODIGO	ENTIDAD FEDERATIVA	CLAVE	II	CLAVE	III
21	PUEBLA	B	MUNICIPIOS 042 COAYUCA DE ANDRADE 043 CUETZALAN DEL PROGRESO 044 CUYOACO 045 CHALCHICOMULA DE SESMA 046 CHAPULCO 047 CHIAUTLA 048 CHIAUTZINGO 049 CHICONCUAUTLA 050 CHICHQUILA 051 CHIETLA 052 CHIGMECATITLAN 053 CHIGNAHUAPAN 054 CHIGNAUTLA 055 CHILA 056 CHILA DE LA SAL 057 CHILA HONEY 058 CHILCHOTLA 059 CHINANTLA 060 DOMINGO ARENAS 061 ELOXOCHITLAN 062 EPATLAN 063 ESPERANZA 064 FRANCISCO Z. MENA 065 GENERAL FELIPE ANGELES 066 GUADALUPE 067 GUADALUPE VICTORIA 068 HERMENEGILDO GALEANA 069 HUAQUECHULA 070 HUATLATLAUCA 071 HUAUCHINANGO 072 HUEHUETLA 073 HUEHUETLAN EL CHICO 074 HUEJOTZINGO 075 HUEYAPAN 076 HUEYTAMALCO 077 HUEYTLALPAN 078 HUITZILAN DE SERDAN 079 HUITZILTEPEC 080 IGNACIO ALLENDE 081 IXCAMILPA DE GUERRERO 082 IXCAQUIXTLA		

CLAVE: A: POBLACIONES B: MUNICIPIOS



SUBSECRETARIA DE EGRESOS

DIRECCION GENERAL DE NORMATIVIDAD Y DESARROLLO ADMINISTRATIVO

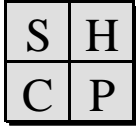
CATALOGO DE ZONAS ECONOMICAS DEL GOBIERNO FEDERAL

VIGENTE: A PARTIR DEL 16 DE MAYO DE 1996

HOJA 39 DE 57

CODIGO	ENTIDAD FEDERATIVA	CLAVE	II	CLAVE	III
21	PUEBLA	B	MUNICIPIOS 083 IXTACAMAXTITLAN 084 IXTEPEC 085 IZUCAR DE MATAMOROS 086 JALPAN 087 JOLALPAN 088 JONOTLA 089 JOPALA 090 JUAN C. BONILLA 091 JUAN GALINDO 092 JUAN N. MENDEZ 093 LAFRAGUA 094 LIBRES 095 MAGDALENA TLATLAUQUITEPEC, LA 096 MAZAPILTEPEC DE JUAREZ 097 MIXTLA 098 MOLCAXAC 099 CAÑADA MORELOS 100 NAUPAN 101 NAUZONTLA 102 NEALTICAN 103 NICOLAS BRAVO 104 NOPALUCAN 105 OCOTEPEC 106 OCOYUCAN 107 OLINTLA 108 ORIENTAL 109 PAHUATLAN 110 PALMAR DE BRAVO 111 PANTEPEC 112 PETLALCINGO 113 PIAXTLA 114 PUEBLA 115 QUECHOLAC 116 QUIMIXTLAN 117 RAFAEL LARA GRAJALES 118 REYES DE JUAREZ, LOS 119 SAN ANDRES CHOLULA 120 SAN ANTONIO CAÑADA 121 SAN DIEGO LA MESA TOCHIMILTZINGO 122 SAN FELIPE TEOTLALCINGO 123 SAN FELIPE TEPATLAN		

CLAVE: A: POBLACIONES B: MUNICIPIOS



SUBSECRETARIA DE EGRESOS

DIRECCION GENERAL DE NORMATIVIDAD Y DESARROLLO ADMINISTRATIVO

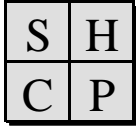
CATALOGO DE ZONAS ECONOMICAS DEL GOBIERNO FEDERAL

VIGENTE: A PARTIR DEL 16 DE MAYO DE 1996

HOJA 40 DE 57

CODIGO	ENTIDAD FEDERATIVA	CLAVE	II	CLAVE	III
21	PUEBLA	B	MUNICIPIOS 124 SAN GABRIEL CHILAC 125 SAN GREGORIO ATZOMPA 126 SAN JERONIMO TECUANIPAN 127 SAN JERONIMO XAYACATLAN 128 SAN JOSE CHIAPA 129 SAN JOSE MIAHUATLAN 130 SAN JUAN ATENCO 131 SAN JUAN ATZOMPA 132 SAN MARTIN TEXMELUCAN 133 SAN MARTIN TOTOLTEPEC 134 SAN MATIAS TLALANCALECA 135 SAN MIGUEL IXITLAN 136 SAN MIGUEL XOXTLA 137 SAN NICOLAS BUENOS AIRES 138 SAN NICOLAS DE LOS RANCHOS 139 SAN PABLO ANICANO 140 SAN PEDRO CHOLULA 141 SAN PEDRO YELOIXTLAHUACA 142 SAN SALVADOR EL SECO 143 SAN SALVADOR EL VERDE 144 SAN SALVADOR HUIXCOLOTLA 145 SAN SEBASTIAN TLACOTEPEC 146 SANTA CATARINA TLALTEMPAN 147 SANTA INES AHUATEMPAN 148 SANTA ISABEL CHOLULA 149 SANTIAGO MIAHUATLAN 150 HUEHUETLAN EL GRANDE 151 SANTO TOMAS HUEYOTLIPAN 152 SOLTEPEC 153 TECALI DE HERRERA 154 TECAMACHALCO 155 TECOMATLAN 156 TEHUACAN 157 TEHUITZINGO 158 TENAMPULCO 159 TEPANTLAN 160 TEOTLALCO 161 TEPANCO DE LOPEZ 162 TEPANCO DE RODRIGUEZ 163 TEPATLAXCO DE HIDALGO 164 TEPEACA		

CLAVE: A: POBLACIONES B: MUNICIPIOS



SUBSECRETARIA DE EGRESOS

DIRECCION GENERAL DE NORMATIVIDAD Y DESARROLLO ADMINISTRATIVO

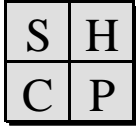
CATALOGO DE ZONAS ECONOMICAS DEL GOBIERNO FEDERAL

VIGENTE: A PARTIR DEL 16 DE MAYO DE 1996

HOJA 41 DE 57

CODIGO	ENTIDAD FEDERATIVA	CLAVE	II	CLAVE	III
21	PUEBLA	B	MUNICIPIOS 165 TEPemaxalco 166 TEPEOJUMA 167 TEPetzintla 168 TEPEXCO 169 TEPEXI DE RODRIGUEZ 170 TEPEYAHUALCO 171 TEPEYAHUALCO DE CUAUHTEMOC 172 TETELA DE OCAMPO 173 TELELES DE AVILA CASTILLO 174 TEZIUTLAN 175 TIANGUISMANALCO 176 TILAPA 177 TLACOTEPEC DE BENITO JUAREZ 178 TLACUILOTEPEC 179 TLACHICHUCA 180 TLAHUAPAN 181 TLALTENANGO 182 TLANEPANTLA 183 TLAOLA 184 TLAPACOYA 185 TLAPANALA 186 TLATLAUQUITEPEC 187 TLAXCO 188 TOCHIMILCO 189 TOCHTEPEC 190 TOTOLTEPEC DE GUERRERO 191 TULCINGO 192 TUZAMAPAN DE GALEANA 193 TZICATLACOYAN 194 VENUSTIANO CARRANZA 195 VICENTE GUERRERO 196 XAYACATLAN DE BRAVO 197 XICOTEPEC 198 XICOTLAN 199 XIUTETELCO 200 XOCHIAPULCO 201 XOCHILTEPEC 202 XOCHITLAN DE VICENTE SUAREZ 203 XOCHITLAN TODOS SANTOS 204 YAONAHUAC 205 YEQUALTEPEC		

CLAVE: A: POBLACIONES B: MUNICIPIOS



SUBSECRETARIA DE EGRESOS

DIRECCION GENERAL DE NORMATIVIDAD Y DESARROLLO ADMINISTRATIVO

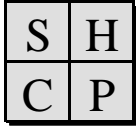
CATALOGO DE ZONAS ECONOMICAS DEL GOBIERNO FEDERAL

VIGENTE: A PARTIR DEL 16 DE MAYO DE 1996

HOJA 42 DE 57

CODIGO	ENTIDAD FEDERATIVA	CLAVE	II	CLAVE	III
21	PUEBLA	B	MUNICIPIOS 206 ZACAPALA 207 ZACAPOAXTLA 208 ZACATLAN 209 ZAPOTITLAN 210 ZAPOTITLAN DE MENDEZ 211 ZARAGOZA 212 ZAUTLA 213 ZIHUATEUTLA 214 ZINACATEPEC 215 ZONGOZOTLA 216 ZOQUIAPAN 217 ZOQUITLAN		
22	QUERETARO	B	MUNICIPIOS 001 AMEALCO DE BONFIL 002 PINAL DE AMOLES 003 ARROYO SECO 004 CADEREYTA DE MONTES 005 COLON 006 CORREGIDORA 007 EZEQUIEL MONTES 008 HUIMILPAN 009 JALPAN DE SERRA 010 LANDA DE MATAMOROS 011 MARQUES, EL 012 PEDRO ESCOBEDO 013 PEÑAMILLER 014 QUERETARO 015 SAN JOAQUIN 016 SAN JUAN DEL RIO 017 TEQUISQUIAPAN 018 TOLIMAN		
23	QUINTANA ROO			B	MUNICIPIOS 001 COZUMEL 002 FELIPE CARRILLO PUERTO 003 ISLA MUJERES 004 OTHON P. BLANCO 005 BENITO JUAREZ 006 JOSE MARIA MORELOS 007 LAZARO CARDENAS 008 SOLIDARIDAD PLAYA DEL CARMEN

CLAVE: A: POBLACIONES B: MUNICIPIOS



SUBSECRETARIA DE EGRESOS

DIRECCION GENERAL DE NORMATIVIDAD Y DESARROLLO ADMINISTRATIVO

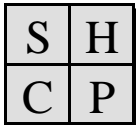
CATALOGO DE ZONAS ECONOMICAS DEL GOBIERNO FEDERAL

VIGENTE: A PARTIR DEL 16 DE MAYO DE 1996

HOJA 43 DE 57

CODIGO	ENTIDAD FEDERATIVA	CLAVE	II	CLAVE	III
24	SAN LUIS POTOSI	B	MUNICIPIOS 001 AHUALULCO 002 ALAQUINES 003 AQUISMON 004 ARMADILLO DE LOS INFANTE 005 CARDENAS 006 CATORCE 007 CEDRAL 008 CERRITOS 009 CERRO DE SAN PEDRO 010 CIUDAD DEL MAIZ 011 CIUDAD FERNANDEZ 012 TANCANHUITZ DE SANTOS 013 CIUDAD VALLES 014 COXCATLAN 015 CHARCAS 016 EBANO 017 GUADALCAZAR 018 HUEHUETLAN 019 LAGUNILLAS 020 MATEHUALA 021 MEXQUITIC DE CARMONA 022 MOCTEZUMA 023 RAYON 024 RIOVERDE 025 SALINAS 026 SAN ANTONIO 027 SAN CIRO DE ACOSTA 028 SAN LUIS POTOSI 029 SAN MARTIN CHALCHICUAUTLA 030 SAN NICOLAS TOLENTINO 031 SANTA CATARINA 032 SANTA MARIA DEL RIO 033 SANTO DOMINGO 034 SAN VICENTE TANCUAYALAB 035 SOLEDAD DE GRACIANO SANCHEZ 036 TAMASOPO 037 TAMAZUNCHALE 038 TAMPACAN 039 TAMPAMOLON CORONA 040 TAMUIN 041 TANLAJAS		

CLAVE: A: POBLACIONES B: MUNICIPIOS



SUBSECRETARIA DE EGRESOS

DIRECCION GENERAL DE NORMATIVIDAD Y DESARROLLO ADMINISTRATIVO

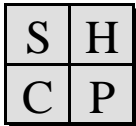
CATALOGO DE ZONAS ECONOMICAS DEL GOBIERNO FEDERAL

VIGENTE: A PARTIR DEL 16 DE MAYO DE 1996

HOJA 44 DE 57

CODIGO	ENTIDAD FEDERATIVA	CLAVE	II	CLAVE	III
24	SAN LUIS POTOSI	B	MUNICIPIOS 042 TANQUIAN DE ESCOBEDO 043 TIERRANUEVA 044 VANEGAS 045 VENADO 046 VILLA DE ARRIAGA 047 VILLA DE GUADALUPE 048 VILLA DE LA PAZ 049 VILLA DE RAMOS 050 VILLA DE REYES 051 VILLA HIDALGO 052 VILLA JUAREZ 053 AXTLA DE TERRAZAS 054 XILITLA 055 ZARAGOZA 056 VILLA DE ARISTA 057 MATLAPA 058 EL NARANJO DE CARLOS SARABIA		
25	SINALOA	B	MUNICIPIOS 001 AHOME 002 ANGOSTURA 003 BADIRAGUATO 005 COSALA 006 CULIACAN 007 CHOIX 008 ELOTA 010 FUERTE, EL 011 GUASAVE 013 MOCORITO 015 SALVADOR ALVARADO 017 SINALOA 018 NAVOLATO	B	MUNICIPIOS 004 CONCORDIA 009 ESCUINAPA 012 MAZATLAN 014 ROSARIO 016 SAN IGNACIO
26	SONORA	B	MUNICIPIOS 001 ACONCHI 005 ARIVECHI 006 ARIZPE 007 ATIL 008 BACADEHUACHI 009 BACANORA 011 BACOACHI 012 BACUM 013 BANAMICHI	B	MUNICIPIOS 002 AGUA PRIETA 003 ALAMOS 004 ALTAR 010 BACERAC 015 BAVISPE 017 CABORCA 019 CANANEA 025 EMPALME 029 GUAYMAS

CLAVE: A: POBLACIONES B: MUNICIPIOS



SUBSECRETARIA DE EGRESOS

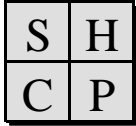
DIRECCION GENERAL DE NORMATIVIDAD Y DESARROLLO ADMINISTRATIVO

CATALOGO DE ZONAS ECONOMICAS DEL GOBIERNO FEDERAL

VIGENTE: A PARTIR DEL 16 DE MAYO DE 1996

HOJA 45 DE 57

CODIGO	ENTIDAD FEDERATIVA	CLAVE	II	CLAVE	III
26	SONORA	B	MUNICIPIOS 014 BAVIACORA 016 BENJAMIN HILL 018 CAJEME 020 CARBO 021 COLORADA, LA 022 CUCURPE 023 CUMPAS 024 DIVISADEROS 026 ETCHOJOA 027 FRONTERAS 028 GRANADOS 030 HERMOSILLO 031 HUACHINERA 032 HUASABAS 033 HUATABAMPO 034 HUEPAC 035 IMURIS 036 MAGDALENA 037 MAZATAN 038 MOCTEZUMA 040 NACORI CHICO 041 NACOZARI DE GARCIA 042 NAVOJOA 044 ONAVAS 045 OPODEPE 046 OQUITOA 049 QUIRIEGO 050 RAYON 051 ROSARIO 052 SAHUARIPA 053 SAN FELIPE DE JESUS 054 SAN JAVIER 056 SAN MIGUEL DE HORCASITAS 057 SAN PEDRO DE LA CUEVA 058 SANTA ANA 061 SOYOPA 062 SUAQUI GRANDE 063 TEPACHE 064 TRINCHERAS 065 TABUTAMA 066 URES 067 VILLA HIDALGO	B	MUNICIPIOS 039 NACO 043 NOGALES 047 PITQUITO 048 PUERTO PEÑASCO 055 SAN LUIS RIO COLORADO 059 SANTA CRUZ 060 SARIC 070 GENERAL PLUTARCO ELIAS CALLES



SUBSECRETARIA DE EGRESOS

DIRECCION GENERAL DE NORMATIVIDAD Y DESARROLLO ADMINISTRATIVO

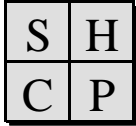
CATALOGO DE ZONAS ECONOMICAS DEL GOBIERNO FEDERAL

VIGENTE: A PARTIR DEL 16 DE MAYO DE 1996

HOJA 46 DE 57

CODIGO	ENTIDAD FEDERATIVA	CLAVE	II	CLAVE	III
26	SONORA	B	MUNICIPIOS 068 VILLA PESQUEIRA 069 YECORA		
27	TABASCO			B	MUNICIPIOS 001 BALANCAN 002 CARDENAS 003 CENTLA 004 CENTRO 005 COMALCALCO 006 CUNDUACAN 007 EMILIANO ZAPATA 008 HUIMANGUILLO 009 JALAPA 010 JALPA DE MENDEZ 011 JONUTA 012 MACUSPANA 013 NACAJUCA 014 PARAISO 015 TACOTALPA 016 TEAPA 017 TENOSIQUE
28	TAMAULIPAS	B	MUNICIPIOS 001 ABASOLO 004 ANTIGUO MORELOS 005 BURGOS 006 BUSTAMANTE 008 CASAS 010 CRUILLAS 012 GONZALEZ 013 GÜEMEZ 016 HIDALGO 017 JAUMAVE 018 JIMENEZ 019 LLERA 020 MAINERO 021 MANTE, EL 023 MENDEZ 026 MIQUIHUANA 028 NUEVO MORELOS 030 PADILLA	B	MUNICIPIOS 002 ALDAMA 003 ALTAMIRA 007 CAMARGO 009 CIUDAD MADERO 011 GOMEZ FARIAS 014 GUERRERO 015 GUSTAVO DIAZ ORDAZ 022 MATAMOROS 024 MIER 025 MIGUEL ALEMAN 027 NUEVO LAREDO 029 OCAMPO 032 REYNOSA 033 RIO BRAVO 035 SAN FERNANDO 038 TAMPICO 040 VALLE HERMOSO 043 XICOTENCATL

CLAVE: A: POBLACIONES B: MUNICIPIOS



SUBSECRETARIA DE EGRESOS

DIRECCION GENERAL DE NORMATIVIDAD Y DESARROLLO ADMINISTRATIVO

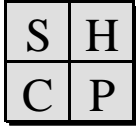
CATALOGO DE ZONAS ECONOMICAS DEL GOBIERNO FEDERAL

VIGENTE: A PARTIR DEL 16 DE MAYO DE 1996

HOJA 47 DE 57

CODIGO	ENTIDAD FEDERATIVA	CLAVE	II	CLAVE	III
28	TAMAULIPAS	B	MUNICIPIOS 031 PALMILLAS 034 SAN CARLOS 036 SAN NICOLAS 037 SOTO LA MARINA 039 TULA 041 VICTORIA 042 VILLAGRAN		
29	TLAXCALA	B	MUNICIPIOS 001 AMAXAC DE GUERRERO 002 APETATITLAN DE ANTONIO CARVAJAL 003 ATLANGATEPEC 004 ALTZAYANCA 005 APIZACO 006 CALPULALPAN 007 CARMEN TEQUEXQUITLA, EL 008 CUAPIAXTLA 009 CUAXOMULCO 010 CHIAUTEMPAN 011 MUÑOZ DE DOMINGO ARENAS 012 ESPAÑITA 013 HUAMANTLA 014 HUEYOTLIPAN 015 IXTACUIXTLA DE MARIANO MATAMOROS 016 IXTENCO 017 MAZATECOCHCO DE JOSE MA. MORELOS 018 CONTLA DE JUAN CUAMATZI 019 TEPETITLA DE LARDIZABAL 020 SANCTORUM DE LAZARO CARDENAS 021 MANACAMILPA DE MARIANO ARISTA 022 ACUAMANALA DE MIGUEL HIDALGO 023 NATIVITAS 024 PANOTLA 025 SAN PABLO DEL MONTE 026 SANTA CRUZ TLAXCALA 027 TENANCINGO 028 TEOLOCHOLCO 029 TEPEYANCO 030 TERRENATE 031 TETLA		

CLAVE: A: POBLACIONES B: MUNICIPIOS



SUBSECRETARIA DE EGRESOS

DIRECCION GENERAL DE NORMATIVIDAD Y DESARROLLO ADMINISTRATIVO

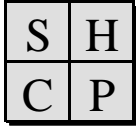
CATALOGO DE ZONAS ECONOMICAS DEL GOBIERNO FEDERAL

VIGENTE: A PARTIR DEL 16 DE MAYO DE 1996

HOJA 48 DE 57

CODIGO	ENTIDAD FEDERATIVA	CLAVE	II	CLAVE	III
29	TLAXCALA	B	MUNICIPIOS 032 TETLATLAHUCA 033 TLAXCALA 034 TLAXCO 035 TOCATLAN 036 TOTOLAC 037 ZITLALTEPEC DE TRINIDAD SANCHEZ SANTOS 038 TZOMPANTEPEC 039 XALOZTOC 040 XALTOCAN 041 PAPALOTLA DE XICHTENCATL 042 XICOTZINGO 043 YAUHQUEMEHCAN 044 ZACATELCO 045 SANTA APOLONIA TEACALCO 046 SANTA CRUZ QUILEHTLA 047 SAN JUAN HUACTZINCO 048 SANTA CATARINA AYOMETLA 049 SANTA ISABEL XILOXOTLA 050 SAN JOSE TEACALCO 051 SAN FRANCISCO TETLANOHCAN 052 LA MAGDALENA TLATELULCO 053 SAN DAMIAN TEXOLOC 054 EMILIANO ZAPATA 055 LAZARO CARDENAS 056 SAN JERONIMO ZACUALPAN 057 SAN LUCAS TECOPILCO 058 SANTA ANA NOPALUCAN 059 SAN LORENZO AXOCOMANITLA 060 BENITO JUAREZ		
30	VERACRUZ	B	MUNICIPIOS 001 ACAJETE 002 ACATLAN 003 ACAYUCAN 004 ACTOPAN 005 ACULA 006 ACULTZINGO 007 CAMARON DE TEJEDA 008 ALPATLAHUAC	B	MUNICIPIOS 028 BOCA DEL RIO 039 COATZACOALCOS 048 COSOLEACAQUE 061 CHOAPAS, LAS 082 IXHUATLAN DEL SURESTE 108 MINATITLAN 111 MOLOACAN 118 ORIZABA 120 OTEAPAN

CLAVE: A: POBLACIONES B: MUNICIPIOS



SUBSECRETARIA DE EGRESOS

DIRECCION GENERAL DE NORMATIVIDAD Y DESARROLLO ADMINISTRATIVO


CATALOGO DE ZONAS ECONOMICAS DEL GOBIERNO FEDERAL

VIGENTE: A PARTIR DEL 16 DE MAYO DE 1996

HOJA 49 DE 57

CODIGO	ENTIDAD FEDERATIVA	CLAVE	II	CLAVE	III
30	VERACRUZ	B	MUNICIPIOS 009 ALTO LUCERO 010 ALTOTONGA 011 ALVARADO 012 AMATITLAN 013 AMATLAN TUXPAN 014 AMATLAN DE LOS REYES 015 ANGEL R. CABADA 016 ANTIGUA, LA 017 APAZAPAN 018 AQUILA 019 ASTACINGA 020 ATLAHUILCO 021 ATOYAC 022 ATZACAN 023 ATZALAN 024 TLALTETELA 025 AYAHUALULCO 026 BANDERILLA 027 BENITO JUAREZ 029 CALCAHUALCO 030 CAMERINO Z. MENDOZA 031 CARRILLO PUERTO 032 CATEMACO 033 CAZONEZ DE HERRERA 034 CERRO AZUL 035 CITLALTEPEC 036 COACOATZINTLA 037 COAHUITLAN 038 COATEPEC 040 COATZINTLA 041 COETZALA 042 COLIPA 043 COMAPA 044 CORDOBA 045 COSAMALOAPAN 046 COSAUTLAN DE CARVAJAL 047 COSCOMATEPEC 049 COTAXTLA 050 COXQUIHUI	B	MUNICIPIOS 123 PANUCO 133 PUEBLO VIEJO 138 RIO BLANCO 189 TUXPAM 193 VERACRUZ 204 AGUA DULCE 206 NANCHITAL DE LAZARO CARDENAS DEL RIO

CLAVE: A: POBLACIONES B: MUNICIPIOS



SUBSECRETARIA DE EGRESOS

DIRECCION GENERAL DE NORMATIVIDAD Y DESARROLLO ADMINISTRATIVO

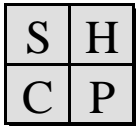
CATALOGO DE ZONAS ECONOMICAS DEL GOBIERNO FEDERAL

VIGENTE: A PARTIR DEL 16 DE MAYO DE 1996

HOJA 50 DE 57

CODIGO	ENTIDAD FEDERATIVA	CLAVE	II	CLAVE	III
30	VERACRUZ	B	MUNICIPIOS 051 COYUTLA 052 CUICHAPA 053 CUITLAHUAC 054 CHACALTIANGUIS 055 CHALMA 056 CHICONAMEL 057 CHICONQUIACO 058 CHICONTEPEC 059 CHINAMECA 060 CHINAMPA DE GOROSTIZA 062 CHOCAMAN 063 CHONTLA 064 CHUMATLAN 065 EMILIANO ZAPATA 066 ESPINAL 067 FILOMENO MATA 068 FORTIN 069 GUTIERREZ ZAMORA 070 HIDALGOTITLAN 071 HUATUSCO 072 HUAYACOCOTLA 073 HUEYAPAN DE OCAMPO 074 HUILOAPAN DE CUAUHEMOC 075 IGNACIO DE LA LLAVE 076 HILAMATLAN 077 IXTLA 078 IXCATEPEC 079 IXHUACAN DE LOS REYES 080 IXHUATLAN DE CAFE 081 IXHUATLANCILLO 083 IXHUATLAN DE MADERO 084 IXMATLAHUACAN 085 XTACZOQUITLAN 086 JALACINGO 087 XALAPA 088 JALCOMULCO 089 JALTIPAN 090 JAMAPA 091 JESUS CARRANZA		

CLAVE: A: POBLACIONES B: MUNICIPIOS



SUBSECRETARIA DE EGRESOS

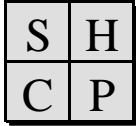
DIRECCION GENERAL DE NORMATIVIDAD Y DESARROLLO ADMINISTRATIVO

CATALOGO DE ZONAS ECONOMICAS DEL GOBIERNO FEDERAL

VIGENTE: A PARTIR DEL 16 DE MAYO DE 1996

HOJA 51 DE 57

CODIGO	ENTIDAD FEDERATIVA	CLAVE	II	CLAVE	III
30	VERACRUZ	B	MUNICIPIOS 092 XICO 093 JILOTEPEC 094 JUAN RODRIGUEZ CLARA 095 JUCHIQUE DE FERRER 096 LANDERO Y COSS 097 LERDO DE TEJADA 098 MAGDALENA 099 MALTRATA 100 MANLIO FABIO ALTAMIRANO 101 MARIANO ESCOBEDO 102 MARTINEZ DE LA TORRE 103 MECATLAN 104 MECAYAPAN 105 MEDELLIN 106 MIAHUATLAN 107 MINAS, LAS 109 MISANTLA 110 MIXTLA DE ALTAMIRANO 112 NAOLINCO 113 NARANJAL 114 NAUTLA 115 NOGALES 116 OLUTA 117 OMEALCA 119 OTATITLAN 121 OZULUAMA 122 PAJAPAN 124 PAPANTLA 125 PASO DEL MACHO 126 PASO DE OVEJAS 127 PERLA, LA 128 PEROTE 129 PLATON SANCHEZ 130 PLAYA VICENTE 131 POZA RICA DE HIDALGO 132 VIGAS DE RAMIREZ, LAS 134 PUENTE NACIONAL 135 RAFAEL DELGADO 136 RAFAEL LUCIO 137 REYES, LOS		



SUBSECRETARIA DE EGRESOS

DIRECCION GENERAL DE NORMATIVIDAD Y DESARROLLO ADMINISTRATIVO


CATALOGO DE ZONAS ECONOMICAS DEL GOBIERNO FEDERAL

VIGENTE: A PARTIR DEL 16 DE MAYO DE 1996

HOJA 52 DE 57

CODIGO	ENTIDAD FEDERATIVA	CLAVE	II	CLAVE	III
30	VERACRUZ	B	MUNICIPIOS		
			139 SALTABARRANCA		
			140 SAN ANDRES TENEJAPAN		
			141 SAN ANDRES TUXTLA		
			142 SAN JUAN EVANGELISTA		
			143 SANTIAGO TUXTLA		
			144 SAYULA DE ALEMAN		
			145 SOCONUSCO		
			146 SOCHIAPA		
			147 SOLEDAD ATZOMPA		
			148 SOLEDAD DOBLADO		
			149 SOTEAPAN		
			150 TAMALIN		
			151 TAMIAHUA		
			152 TAMPICO ALTO		
			153 TANCOCO		
			154 TANTIMA		
			155 TANTOYUCA		
			156 TATATILA		
			157 CASTILLO DE TEAYO		
			158 TECOLUTLA		
			159 TEHUIPANGO		
			160 TEMAPACHE		
			161 TEMPOAL		
			162 TENAMPA		
			163 TENOCHTITLAN		
			164 TEOCELO		
			165 TEPATLAXCO		
			166 TEPETLAN		
			167 TEPETZINTLA		
			168 TEQUILA		
			169 JOSE AZUETA		
			170 TEXCATEPEC		
			171 TEXHUACAN		
			172 TEXISTEPEC		
			173 TEZONAPA		
			174 TIERRA BLANCA		
			175 TIHUATLAN		
			176 TLACOJALPAN		
			177 TLACOLULAN		

CLAVE: A: POBLACIONES B: MUNICIPIOS



SUBSECRETARIA DE EGRESOS

DIRECCION GENERAL DE NORMATIVIDAD Y DESARROLLO ADMINISTRATIVO

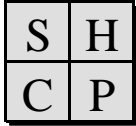
CATALOGO DE ZONAS ECONOMICAS DEL GOBIERNO FEDERAL

VIGENTE: A PARTIR DEL 16 DE MAYO DE 1996

HOJA 53 DE 57

CODIGO	ENTIDAD FEDERATIVA	CLAVE	II	CLAVE	III
30	VERACRUZ	B	MUNICIPIOS 178 TLACOTALPAN 179 TLACOTEPEC DE MEJIA 180 TLACHICHILCO 181 TLALIXCOYAN 182 TLALNELHUAYOCAN 183 TLAPACOYAN 184 TLAQUILPAN 185 TLILALPAN 186 TOMATLAN 187 TONAYAN 188 TOTUTLA 190 TUXTLILLA 191 URSULO GALVAN 192 VEGA DE ALATRORE 194 VILLA ALDAMA 195 XOXCOTLA 196 YANGA 197 YECUATLAN 198 ZACUALPAN 199 ZARAGOZA 200 ZENTLA 201 ZONGOLICA 202 ZONTECOMATLAN 203 ZOZOCOLCO DE HIDALGO 205 HIGO, EL 207 TRES VALLES		
31	YUCATAN	B	MUNICIPIOS 001 ABALA 002 ACANCEH 003 AKIL 004 BACA 005 BOKOBA 006 BUCTZOTZ 007 CACALCHEN 008 CALOTMUL 009 CANSAHCAB	B	MUNICIPIOS 019 CHEMAX 021 CHICHIMILA 033 HALACHO 048 MAXCANU 050 MERIDA 056 OXKUTZCAB 058 PETO 059 PROGRESO 066 SANTA ELENA

CLAVE: A: POBLACIONES B: MUNICIPIOS



SUBSECRETARIA DE EGRESOS

DIRECCION GENERAL DE NORMATIVIDAD Y DESARROLLO ADMINISTRATIVO

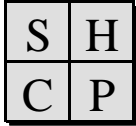
CATALOGO DE ZONAS ECONOMICAS DEL GOBIERNO FEDERAL

VIGENTE: A PARTIR DEL 16 DE MAYO DE 1996

HOJA 54 DE 57

CODIGO	ENTIDAD FEDERATIVA	CLAVE	II	CLAVE	III
31	YUCATAN	B	MUNICIPIOS 010 CANTAMAYEC 011 CELESTUN 012 CENOTILLO 013 CONKAL 014 CUNCUNUL 015 CUZAMA 016 CHACSINKIN 017 CHANKOM 018 CHAPAB 020 CHICXULUB PUEBLO 022 CHIKINDZONOT 023 CHOCHOLA 024 CHUMAYEL 025 DZAN 026 DZEMUL 027 DZIDZANTUN 028 DZILAM DE BRAVO 029 DZILAM GONZALEZ 030 DZITAS 031 DZONCAUICH 032 ESPITA 034 HOCABA 035 HOCTUN 036 HOMUN 037 HUHI 038 HUNUCMA 039 IXIL 040 IZAMAL 041 KANASIN 042 KANTUNIL 043 KAUA 044 KINCHIL 045 KOPOMA 046 MAMA 047 MANI 049 MAYAPAN 051 MOCOCHA 052 MOTUL 053 MUNA		079 TAKAX 085 TEMOZON 092 TIXCACALCUPUL 096 TIZIMIN 098 TZUCACAB 102 VALLADOLID

CLAVE: A: POBLACIONES B: MUNICIPIOS



SUBSECRETARIA DE EGRESOS

DIRECCION GENERAL DE NORMATIVIDAD Y DESARROLLO ADMINISTRATIVO

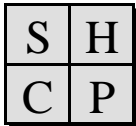
CATALOGO DE ZONAS ECONOMICAS DEL GOBIERNO FEDERAL

VIGENTE: A PARTIR DEL 16 DE MAYO DE 1996

HOJA 55 DE 57

CODIGO	ENTIDAD FEDERATIVA	CLAVE	II	CLAVE	III
31	YUCATAN	B	MUNICIPIOS		
			054 MUXUPIP		
			055 OPICHEN		
			057 PANABA		
			060 QUINTANA ROO		
			061 RIO LAGARTOS		
			062 SACALUM		
			063 SAMAHIL		
			064 SANAHCAT		
			065 SAN FELIPE		
			067 SEYE		
			068 SINANCHE		
			069 SOTUTA		
			070 SUCILA		
			071 SUDZAL		
			072 SUMA		
			073 TAHDZIU		
			074 TAHMEK		
			075 TEABO		
			076 TECOH		
			077 TEKAL DE VENEGAS		
			078 TEKANTO		
			080 TEKIT		
			081 TEKOM		
			082 TELCHAC PUEBLO		
			083 TELCHAC PUERTO		
			084 TEMAX		
			086 TEPAKAN		
			087 TETIZ		
			088 TEYA		
			089 TICUL		
			090 TIMUCUY		
			091 TINUM		
			093 TIXKOKOB		
			094 TIXMEHUAC		
			095 TIXPEHUAL		
			097 TUNKAS		
			099 UAYMA		
			100 UCU		
			101 UMAN		
			103 XOCHEL		
			104 YAXCABA		
			105 YAXKUKUL		
			106 YOBAIN		

CLAVE: A: POBLACIONES B: MUNICIPIOS



SUBSECRETARIA DE EGRESOS

DIRECCION GENERAL DE NORMATIVIDAD Y DESARROLLO ADMINISTRATIVO

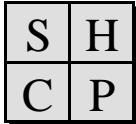
CATALOGO DE ZONAS ECONOMICAS DEL GOBIERNO FEDERAL

VIGENTE: A PARTIR DEL 16 DE MAYO DE 1996

HOJA 56 DE 57

CODIGO	ENTIDAD FEDERATIVA	CLAVE	II	CLAVE	III
32	ZACATECAS	B	MUNICIPIOS 001 APOZOL 002 APULCO 003 ATOLINGA 004 BENITO JUAREZ 005 CALERA 006 CAÑITAS DE FELIPE PESCADOR 007 CONCEPCION DEL ORO 008 CUAUHTEMOC 009 CHALCHIHUITES 010 FRESNILLO 011 TRINIDAD GARCIA DE LA CADENA 012 GENARO CODINA 013 GENERAL ENRIQUE ESTRADA 014 FRANCISCO R. MURGUIA 015 GENERAL JOAQUIN AMARO 016 GENERAL PANFILO NATERA 017 GUADALUPE 018 HUANUSCO 019 JALPA 020 JEREZ 021 JIMENEZ DEL TEUL 022 JUAN ALDAMA 023 JUCHIPILA 024 LORETO 025 LUIS MOYA 026 MAZAPIL 027 MELCHOR OCAMPO 028 MEZQUITAL DEL ORO 029 MIGUEL AUZA 030 MOMAX 031 MONTE ESCOBEDO 032 MORELOS 033 MOYAHUA DE ESTRADA 034 NOCHISTLAN DE MEJIA 035 NORIA DE ANGELES 036 OJOCALIENTE 037 PANUCO 038 PINOS 039 RIO GRANDE 040 SAIN ALTO		

CLAVE: A: POBLACIONES B: MUNICIPIOS



SUBSECRETARIA DE EGRESOS

DIRECCION GENERAL DE NORMATIVIDAD Y DESARROLLO ADMINISTRATIVO

CATALOGO DE ZONAS ECONOMICAS DEL GOBIERNO FEDERAL

VIGENTE: A PARTIR DEL 16 DE MAYO DE 1996

HOJA 57 DE 57

CODIGO	ENTIDAD FEDERATIVA	CLAVE	II	CLAVE	III
32	ZACATECAS	B	MUNICIPIOS 041 SALVADOR, EL 042 SOMBRERETE 043 SUSTICACAN 044 TABASCO 045 TEPECHITLAN 046 TEPETONGO 047 TEUL DE GONZALEZ ORTEGA 048 TLALTENANGO DE SANCHEZ ROMAN 049 VALPARAISO 050 VETAGRANDE 051 VILLA DE COSS 052 VILLA GARCIA 053 VILLA GONZALEZ ORTEGA 054 VILLA HIDALGO 055 VILLANUEVA 056 ZACATECAS		

CLAVE: A: POBLACIONES B: MUNICIPIOS